

Nachrichten zur Statistik

Statistische Jahreszahlen >

NEUSS.DE

Die Neusser Bevölkerung am 01.01.2023

- Bevölkerungsstrukturdaten für die Stadt Neuss und ihre 28 statistischen Bezirke -

Allgemeine Hinweise und Datenquelle

Mit dieser Veröffentlichung legt die Statistikstelle im Amt für Wirtschaftsförderung der Stadt Neuss die Bevölkerungsstrukturdaten zum Stand 01.01.2023 vor. Diese Zusammenstellung liefert die Datenbasis für vielfältige statistische Analysen und Planungen.

Als Datenquelle dient das örtliche Melderegister. Nachgewiesen wird die Bevölkerung am Ort der Hauptwohnung.

Aufbau und Inhalt dieses Berichts entsprechen den Vorjahresausgaben und ermöglichen so kontinuierliche Vergleiche und Zeitreihenbildungen.

Inhalt

In den beigefügten Tabellen sind die Bevölkerungsstrukturdaten zum Stand 01.01.2023 für die Merkmale

- Geschlecht
- Staatsangehörigkeit
- Familienstand
- Religionszugehörigkeit
- Altersgruppen

bis zur Ebene der statistischen Bezirke der Stadt Neuss enthalten. Dabei liegt die Altersgliederung nach Altersgruppen sowohl für die Gesamtbevölkerung als auch jeweils separat für Männer und Frauen sowie für Deutsche und Ausländer*innen vor (soweit datenschutzrechtlich möglich). Außerdem ist eine Aufstellung der Neusser Bevölkerung nach Altersjahren auf gesamtstädtischer Ebene beigefügt. Neben einigen Grafiken (z.B. Lebensbaum) sind auch thematische Karten enthalten, die den Ausländer*innenanteil sowie den Anteil der Junior*innen und Senior*innen in den statistischen Bezirken auf anschauliche Weise verdeutlichen.

Datenschutz

Aus datenschutzrechtlichen Gründen können einige Zahlen (Kleinstwerte, rückrechenbare Werte) nicht angegeben werden (= gepunktete Tabellenfelder).

Statistisches Datenangebot im Internet

Kennen Sie schon das statistische Datenangebot im Internet? Sie finden es auf der städtischen Homepage www.neuss.de unter der Hauptrubrik Wirtschaft. U.a. steht auch ein umfangreicher themenorientierter Statistik-Download-Service zur Verfügung. Dort werden auch diese Zusammenstellung sowie die entsprechenden Vorjahresausgaben als PDF-Dateien angeboten. Direktlink: www.neuss.de/wirtschaft/statistiken/downloads.



Strukturdaten der Neusser Bevölkerung am 01.01.2023

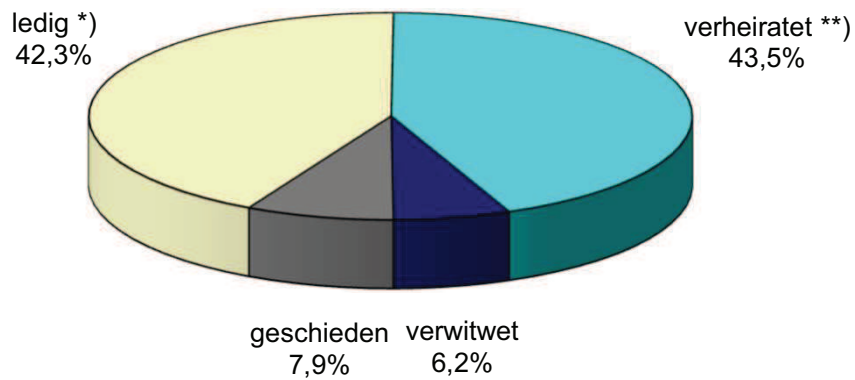
| | | Gesamtbevölkerung | | Deutsche | | Ausländer*innen | |
|-----------------------------|-----------------|-------------------|------|----------|------|-----------------|------|
| | | absolut | in % | absolut | in % | absolut | in % |
| Bevölkerung insgesamt | | 160 967 | 100 | 132 277 | 100 | 28 690 | 100 |
| Geschlecht | männlich | 78 651 | 48,9 | 64 241 | 48,6 | 14 410 | 50,2 |
| | weiblich | 82 316 | 51,1 | 68 036 | 51,4 | 14 280 | 49,8 |
| Familienstand | ledig *) | 68 162 | 42,3 | 55 938 | 42,3 | 12 224 | 42,6 |
| | verheiratet **) | 70 036 | 43,5 | 56 334 | 42,6 | 13 702 | 47,8 |
| | verwitwet | 10 058 | 6,2 | 9 031 | 6,8 | 1 027 | 3,6 |
| | geschieden | 12 711 | 7,9 | 10 974 | 8,3 | 1 737 | 6,1 |
| Religions- zugehörigkeit | r.-katholisch | 58 613 | 36,4 | 53 781 | 40,7 | 4 832 | 16,8 |
| | evangelisch | 22 878 | 14,2 | 22 510 | 17,0 | 368 | 1,3 |
| | sonstige/ohne | 79 476 | 49,4 | 55 986 | 42,3 | 23 490 | 81,9 |

*) Einschl. 4 436 Einwohner*innen mit unbekanntem Familienstand.

***) Einschl. 140 Einwohner*innen in eingetragenen Lebenspartnerschaften.

Aufgrund von Rundungen kann sich bei der Addition ein von 100 % abweichender Prozentwert ergeben.

Die Neusser Bevölkerung am 01.01.2023 nach Familienstand

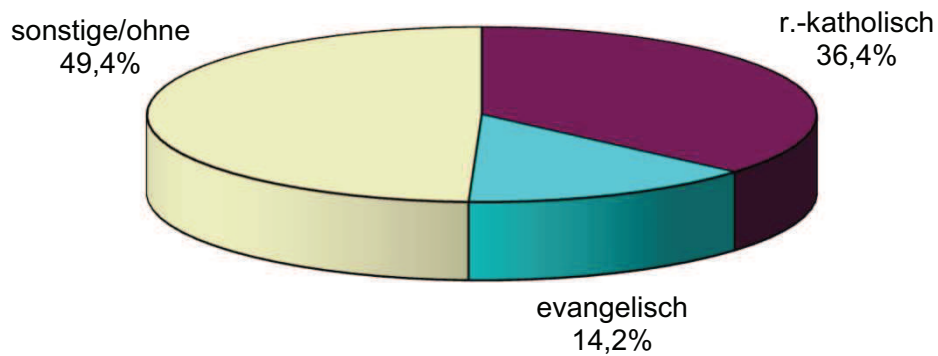


*) Einschl. Einwohner*innen mit unbekanntem Familienstand.

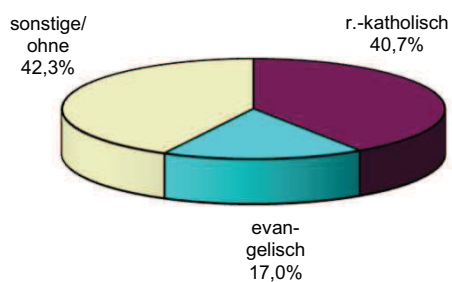
***) Einschl. Einwohner*innen in eingetragenen Lebenspartnerschaften.

Die Neusser Bevölkerung am 01.01.2023 nach Religionszugehörigkeit

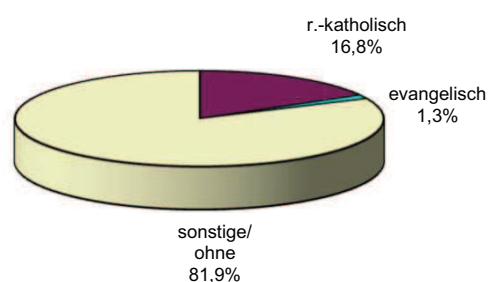
Gesamtbevölkerung



Deutsche



Ausländer*innen



| Altersgliederung der Neusser Bevölkerung am 01.01.2023 nach Geschlecht | | | | | | |
|---|---------------|------------|---------------|------------|----------------|------------|
| Altersgruppe | Männer | | Frauen | | Zusammen | |
| | absolut | in % | absolut | in % | absolut | in % |
| 0 bis unter 3 Jahre | 2 301 | 2,9 | 2 232 | 2,7 | 4 533 | 2,8 |
| 3 bis unter 6 Jahre | 2 496 | 3,2 | 2 394 | 2,9 | 4 890 | 3,0 |
| 6 bis unter 10 Jahre | 3 319 | 4,2 | 3 131 | 3,8 | 6 450 | 4,0 |
| 10 bis unter 15 Jahre | 4 067 | 5,2 | 3 867 | 4,7 | 7 934 | 4,9 |
| 15 bis unter 18 Jahre | 2 414 | 3,1 | 2 400 | 2,9 | 4 814 | 3,0 |
| 18 bis unter 21 Jahre | 2 551 | 3,2 | 2 351 | 2,9 | 4 902 | 3,0 |
| 21 bis unter 25 Jahre | 3 556 | 4,5 | 3 161 | 3,8 | 6 717 | 4,2 |
| 25 bis unter 30 Jahre | 4 573 | 5,8 | 4 353 | 5,3 | 8 926 | 5,5 |
| 30 bis unter 40 Jahre | 10 264 | 13,1 | 10 429 | 12,7 | 20 693 | 12,9 |
| 40 bis unter 45 Jahre | 5 243 | 6,7 | 5 425 | 6,6 | 10 668 | 6,6 |
| 45 bis unter 50 Jahre | 5 005 | 6,4 | 5 152 | 6,3 | 10 157 | 6,3 |
| 50 bis unter 60 Jahre | 12 612 | 16,0 | 12 392 | 15,1 | 25 004 | 15,5 |
| 60 bis unter 65 Jahre | 5 535 | 7,0 | 5 873 | 7,1 | 11 408 | 7,1 |
| 65 bis unter 75 Jahre | 7 807 | 9,9 | 9 222 | 11,2 | 17 029 | 10,6 |
| 75 Jahre und mehr | 6 908 | 8,8 | 9 934 | 12,1 | 16 842 | 10,5 |
| Insgesamt | 78 651 | 100 | 82 316 | 100 | 160 967 | 100 |

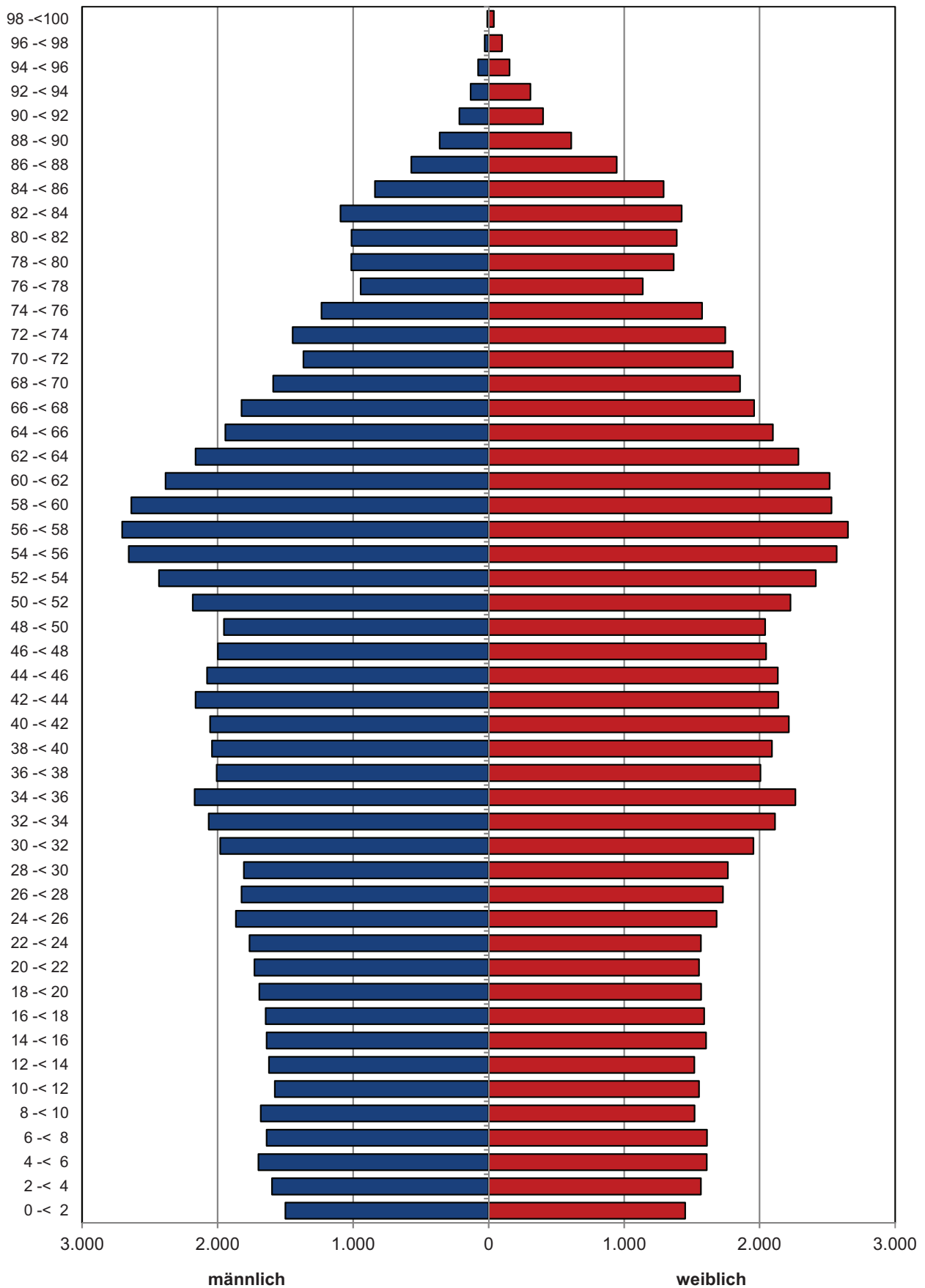
| Altersgliederung der Neusser Bevölkerung am 01.01.2023 nach Staatsangehörigkeit | | | | | | |
|--|----------------|------------|-----------------|------------|----------------|------------|
| Altersgruppe | Deutsche | | Ausländer*innen | | Zusammen | |
| | absolut | in % | absolut | in % | absolut | in % |
| 0 bis unter 3 Jahre | 3 936 | 3,0 | 597 | 2,1 | 4 533 | 2,8 |
| 3 bis unter 6 Jahre | 4 220 | 3,2 | 670 | 2,3 | 4 890 | 3,0 |
| 6 bis unter 10 Jahre | 5 478 | 4,1 | 972 | 3,4 | 6 450 | 4,0 |
| 10 bis unter 15 Jahre | 6 747 | 5,1 | 1 187 | 4,1 | 7 934 | 4,9 |
| 15 bis unter 18 Jahre | 4 122 | 3,1 | 692 | 2,4 | 4 814 | 3,0 |
| 18 bis unter 21 Jahre | 4 142 | 3,1 | 760 | 2,6 | 4 902 | 3,0 |
| 21 bis unter 25 Jahre | 5 338 | 4,0 | 1 379 | 4,8 | 6 717 | 4,2 |
| 25 bis unter 30 Jahre | 6 696 | 5,1 | 2 230 | 7,8 | 8 926 | 5,5 |
| 30 bis unter 40 Jahre | 15 250 | 11,5 | 5 443 | 19,0 | 20 693 | 12,9 |
| 40 bis unter 45 Jahre | 7 777 | 5,9 | 2 891 | 10,1 | 10 668 | 6,6 |
| 45 bis unter 50 Jahre | 7 480 | 5,7 | 2 677 | 9,3 | 10 157 | 6,3 |
| 50 bis unter 60 Jahre | 20 836 | 15,8 | 4 168 | 14,5 | 25 004 | 15,5 |
| 60 bis unter 65 Jahre | 10 015 | 7,6 | 1 393 | 4,9 | 11 408 | 7,1 |
| 65 bis unter 75 Jahre | 14 851 | 11,2 | 2 178 | 7,6 | 17 029 | 10,6 |
| 75 Jahre und mehr | 15 389 | 11,6 | 1 453 | 5,1 | 16 842 | 10,5 |
| Insgesamt | 132 277 | 100 | 28 690 | 100 | 160 967 | 100 |

Aufgrund von Rundungen kann sich bei der Addition ein von 100 % abweichender Prozentwert ergeben.

Die Neusser Bevölkerung am 01.01.2023 nach Altersjahren

| Alter von ... bis unter ... Jahren | Zusammen | Männer | Frauen | Alter von ... bis unter ... Jahren | Zusammen | Männer | Frauen |
|--|----------|--------|--------|--|----------------|---------------|---------------|
| unter 1 | 1 371 | 716 | 655 | 50 - 51 | 2 146 | 1 051 | 1 095 |
| 1 - 2 | 1 579 | 784 | 795 | 51 - 52 | 2 265 | 1 133 | 1 132 |
| 2 - 3 | 1 583 | 801 | 782 | 52 - 53 | 2 290 | 1 153 | 1 137 |
| 3 - 4 | 1 581 | 797 | 784 | 53 - 54 | 2 558 | 1 280 | 1 278 |
| 4 - 5 | 1 588 | 834 | 754 | 54 - 55 | 2 589 | 1 324 | 1 265 |
| 5 - 6 | 1 721 | 865 | 856 | 55 - 56 | 2 635 | 1 331 | 1 304 |
| 6 - 7 | 1 668 | 857 | 811 | 56 - 57 | 2 672 | 1 343 | 1 329 |
| 7 - 8 | 1 581 | 781 | 800 | 57 - 58 | 2 683 | 1 361 | 1 322 |
| 8 - 9 | 1 623 | 869 | 754 | 58 - 59 | 2 631 | 1 338 | 1 293 |
| 9 - 10 | 1 578 | 812 | 766 | 59 - 60 | 2 535 | 1 298 | 1 237 |
| 10 - 11 | 1 565 | 792 | 773 | 60 - 61 | 2 440 | 1 188 | 1 252 |
| 11 - 12 | 1 565 | 785 | 780 | 61 - 62 | 2 460 | 1 196 | 1 264 |
| 12 - 13 | 1 581 | 801 | 780 | 62 - 63 | 2 317 | 1 145 | 1 172 |
| 13 - 14 | 1 558 | 820 | 738 | 63 - 64 | 2 133 | 1 018 | 1 115 |
| 14 - 15 | 1 665 | 869 | 796 | 64 - 65 | 2 058 | 988 | 1 070 |
| 15 - 16 | 1 578 | 769 | 809 | 65 - 66 | 1 981 | 954 | 1 027 |
| 16 - 17 | 1 613 | 826 | 787 | 66 - 67 | 1 932 | 933 | 999 |
| 17 - 18 | 1 623 | 819 | 804 | 67 - 68 | 1 851 | 890 | 961 |
| 18 - 19 | 1 633 | 862 | 771 | 68 - 69 | 1 783 | 856 | 927 |
| 19 - 20 | 1 627 | 830 | 797 | 69 - 70 | 1 662 | 734 | 928 |
| 20 - 21 | 1 642 | 859 | 783 | 70 - 71 | 1 618 | 693 | 925 |
| 21 - 22 | 1 639 | 869 | 770 | 71 - 72 | 1 550 | 673 | 877 |
| 22 - 23 | 1 658 | 871 | 787 | 72 - 73 | 1 640 | 721 | 919 |
| 23 - 24 | 1 673 | 894 | 779 | 73 - 74 | 1 553 | 726 | 827 |
| 24 - 25 | 1 747 | 922 | 825 | 74 - 75 | 1 459 | 627 | 832 |
| 25 - 26 | 1 800 | 943 | 857 | 75 - 76 | 1 349 | 606 | 743 |
| 26 - 27 | 1 779 | 900 | 879 | 76 - 77 | 1 144 | 522 | 622 |
| 27 - 28 | 1 775 | 924 | 851 | 77 - 78 | 937 | 422 | 515 |
| 28 - 29 | 1 754 | 900 | 854 | 78 - 79 | 1 172 | 517 | 655 |
| 29 - 30 | 1 818 | 906 | 912 | 79 - 80 | 1 207 | 496 | 711 |
| 30 - 31 | 1 923 | 951 | 972 | 80 - 81 | 1 110 | 449 | 661 |
| 31 - 32 | 2 012 | 1 030 | 982 | 81 - 82 | 1 289 | 562 | 727 |
| 32 - 33 | 2 125 | 1 059 | 1 066 | 82 - 83 | 1 314 | 585 | 729 |
| 33 - 34 | 2 055 | 1 007 | 1 048 | 83 - 84 | 1 204 | 508 | 696 |
| 34 - 35 | 2 163 | 1 096 | 1 067 | 84 - 85 | 1 103 | 453 | 650 |
| 35 - 36 | 2 270 | 1 073 | 1 197 | 85 - 86 | 1 028 | 386 | 642 |
| 36 - 37 | 2 087 | 1 044 | 1 043 | 86 - 87 | 810 | 307 | 503 |
| 37 - 38 | 1 925 | 962 | 963 | 87 - 88 | 707 | 264 | 443 |
| 38 - 39 | 2 009 | 1 006 | 1 003 | 88 - 89 | 579 | 212 | 367 |
| 39 - 40 | 2 124 | 1 036 | 1 088 | 89 - 90 | 393 | 150 | 243 |
| 40 - 41 | 2 131 | 1 045 | 1 086 | 90 - 91 | 332 | 125 | 207 |
| 41 - 42 | 2 141 | 1 011 | 1 130 | 91 - 92 | 285 | 90 | 195 |
| 42 - 43 | 2 178 | 1 100 | 1 078 | 92 - 93 | 239 | 76 | 163 |
| 43 - 44 | 2 122 | 1 063 | 1 059 | 93 - 94 | 203 | 57 | 146 |
| 44 - 45 | 2 096 | 1 024 | 1 072 | 94 - 95 | 137 | 48 | 89 |
| 45 - 46 | 2 116 | 1 053 | 1 063 | 95 u. mehr | 300 | 73 | 227 |
| 46 - 47 | 2 088 | 1 036 | 1 052 | | | | |
| 47 - 48 | 1 959 | 963 | 996 | | | | |
| 48 - 49 | 1 985 | 941 | 1 044 | | | | |
| 49 - 50 | 2 009 | 1 012 | 997 | | | | |
| | | | | Insgesamt | 160 967 | 78 651 | 82 316 |

Lebensbaum der Neusser Bevölkerung am 01.01.2023 Gesamtbevölkerung



Strukturdaten für die statistischen Bezirke - 01.01.2023 -

| Statistischer Bezirk | | B E V Ö L K E R U N G | | | | | | | | | | | | |
|----------------------|----------------------------|-----------------------|-----------------|----------|--------------------------|-------------|--------------------|-----------------|-----------|------------|-----------------------------|--------|-------------|--------|
| | | ins-gesamt | nach Geschlecht | | nach Staatsangehörigkeit | | nach Familienstand | | | | nach Religionszugehörigkeit | | | |
| | | | männlich | weiblich | deutsch | ausländisch | ledig *) | verheiratet **) | verwitwet | geschieden | r.-kath. | ev. | sonst./ohne | |
| 01 | Innenstadt | abs. | 12 135 | 6 013 | 6 122 | 9 132 | 3 003 | 5 855 | 4 212 | 802 | 1 266 | 4 138 | 1 490 | 6 507 |
| | | in % | 100 | 49,6 | 50,4 | 75,3 | 24,7 | 48,2 | 34,7 | 6,6 | 10,4 | 34,1 | 12,3 | 53,6 |
| 02 | Dreikönigenviertel | abs. | 7 049 | 3 403 | 3 646 | 6 001 | 1 048 | 3 188 | 2 796 | 370 | 695 | 2 790 | 1 028 | 3 231 |
| | | in % | 100 | 48,3 | 51,7 | 85,1 | 14,9 | 45,2 | 39,7 | 5,2 | 9,9 | 39,6 | 14,6 | 45,8 |
| 03 | Hafengebiet | abs. | 176 | 91 | 85 | 113 | 63 | 93 | 60 | 4 | 19 | 55 | 14 | 107 |
| | | in % | 100 | 51,7 | 48,3 | 64,2 | 35,8 | 52,8 | 34,1 | 2,3 | 10,8 | 31,3 | 8,0 | 60,8 |
| 04 | Hammfeld | abs. | 2 326 | 1 409 | 917 | 936 | 1 390 | 1 422 | 680 | 64 | 160 | 241 | 107 | 1 978 |
| | | in % | 100 | 60,6 | 39,4 | 40,2 | 59,8 | 61,1 | 29,2 | 2,8 | 6,9 | 10,4 | 4,6 | 85,0 |
| 05 | Augustinusviertel | abs. | 3 270 | 1 515 | 1 755 | 2 764 | 506 | 1 392 | 1 290 | 283 | 305 | 1 203 | 516 | 1 551 |
| | | in % | 100 | 46,3 | 53,7 | 84,5 | 15,5 | 42,6 | 39,4 | 8,7 | 9,3 | 36,8 | 15,8 | 47,4 |
| 06 | Gnadenal | abs. | 5 566 | 2 721 | 2 845 | 4 721 | 845 | 2 344 | 2 496 | 355 | 371 | 2 097 | 905 | 2 564 |
| | | in % | 100 | 48,9 | 51,1 | 84,8 | 15,2 | 42,1 | 44,8 | 6,4 | 6,7 | 37,7 | 16,3 | 46,1 |
| 07 | Grimlinghausen | abs. | 8 448 | 4 048 | 4 400 | 7 280 | 1 168 | 3 644 | 3 608 | 444 | 752 | 3 366 | 1 088 | 3 994 |
| | | in % | 100 | 47,9 | 52,1 | 86,2 | 13,8 | 43,1 | 42,7 | 5,3 | 8,9 | 39,8 | 12,9 | 47,3 |
| 08 | Uedesheim | abs. | 4 382 | 2 160 | 2 222 | 3 965 | 417 | 1 651 | 2 204 | 239 | 288 | 1 718 | 826 | 1 838 |
| | | in % | 100 | 49,3 | 50,7 | 90,5 | 9,5 | 37,7 | 50,3 | 5,5 | 6,6 | 39,2 | 18,8 | 41,9 |
| 09 | Weckhoven | abs. | 9 174 | 4 410 | 4 764 | 7 533 | 1 641 | 3 928 | 3 927 | 706 | 613 | 3 371 | 1 299 | 4 504 |
| | | in % | 100 | 48,1 | 51,9 | 82,1 | 17,9 | 42,8 | 42,8 | 7,7 | 6,7 | 36,7 | 14,2 | 49,1 |
| 10 | Erfttal | abs. | 5 256 | 2 590 | 2 666 | 3 510 | 1 746 | 2 340 | 2 277 | 301 | 338 | 1 351 | 627 | 3 278 |
| | | in % | 100 | 49,3 | 50,7 | 66,8 | 33,2 | 44,5 | 43,3 | 5,7 | 6,4 | 25,7 | 11,9 | 62,4 |
| 11 | Selikum | abs. | 1 143 | 530 | 613 | 1 067 | 76 | 421 | 546 | 96 | 80 | 497 | 214 | 432 |
| | | in % | 100 | 46,4 | 53,6 | 93,4 | 6,6 | 36,8 | 47,8 | 8,4 | 7,0 | 43,5 | 18,7 | 37,8 |
| 12 | Reuschenberg | abs. | 7 265 | 3 448 | 3 817 | 6 447 | 818 | 2 773 | 3 265 | 648 | 579 | 3 047 | 1 201 | 3 017 |
| | | in % | 100 | 47,5 | 52,5 | 88,7 | 11,3 | 38,2 | 44,9 | 8,9 | 8,0 | 41,9 | 16,5 | 41,5 |
| 13 | Pomona | abs. | 3 565 | 1 790 | 1 775 | 2 748 | 817 | 1 617 | 1 430 | 237 | 281 | 1 257 | 477 | 1 831 |
| | | in % | 100 | 50,2 | 49,8 | 77,1 | 22,9 | 45,4 | 40,1 | 6,6 | 7,9 | 35,3 | 13,4 | 51,4 |
| 14 | Stadionviertel | abs. | 10 455 | 4 939 | 5 516 | 9 006 | 1 449 | 4 249 | 4 694 | 655 | 857 | 3 957 | 1 600 | 4 898 |
| | | in % | 100 | 47,2 | 52,8 | 86,1 | 13,9 | 40,6 | 44,9 | 6,3 | 8,2 | 37,8 | 15,3 | 46,8 |
| 15 | Westfeld | abs. | 180 | 94 | 86 | 161 | 19 | 91 | 64 | 8 | 17 | 85 | 23 | 72 |
| | | in % | 100 | 52,2 | 47,8 | 89,4 | 10,6 | 50,6 | 35,6 | 4,4 | 9,4 | 47,2 | 12,8 | 40,0 |
| 16 | Morgensternsheide | abs. | 556 | 290 | 266 | 498 | 58 | 224 | 267 | 29 | 36 | 248 | 86 | 222 |
| | | in % | 100 | 52,2 | 47,8 | 89,6 | 10,4 | 40,3 | 48,0 | 5,2 | 6,5 | 44,6 | 15,5 | 39,9 |
| 17 | Furth-Süd | abs. | 10 167 | 5 013 | 5 154 | 7 211 | 2 956 | 4 820 | 3 779 | 567 | 1 001 | 2 866 | 1 117 | 6 184 |
| | | in % | 100 | 49,3 | 50,7 | 70,9 | 29,1 | 47,4 | 37,2 | 5,6 | 9,8 | 28,2 | 11,0 | 60,8 |
| 18 | Furth-Mitte | abs. | 7 698 | 3 795 | 3 903 | 6 029 | 1 669 | 3 407 | 3 089 | 483 | 719 | 2 881 | 1 055 | 3 762 |
| | | in % | 100 | 49,3 | 50,7 | 78,3 | 21,7 | 44,3 | 40,1 | 6,3 | 9,3 | 37,4 | 13,7 | 48,9 |
| 19 | Furth-Nord | abs. | 4 789 | 2 311 | 2 478 | 3 995 | 794 | 2 075 | 2 059 | 273 | 382 | 1 745 | 672 | 2 372 |
| | | in % | 100 | 48,3 | 51,7 | 83,4 | 16,6 | 43,3 | 43,0 | 5,7 | 8,0 | 36,4 | 14,0 | 49,5 |
| 20 | Weißenberg | abs. | 6 816 | 3 273 | 3 543 | 5 141 | 1 675 | 3 028 | 2 751 | 467 | 570 | 2 232 | 786 | 3 798 |
| | | in % | 100 | 48,0 | 52,0 | 75,4 | 24,6 | 44,4 | 40,4 | 6,9 | 8,4 | 32,7 | 11,5 | 55,7 |
| 21 | Vogelsang | abs. | 6 867 | 3 347 | 3 520 | 5 706 | 1 161 | 2 726 | 3 191 | 484 | 466 | 2 410 | 1 027 | 3 430 |
| | | in % | 100 | 48,7 | 51,3 | 83,1 | 16,9 | 39,7 | 46,5 | 7,0 | 6,8 | 35,1 | 15,0 | 49,9 |
| 22 | Barbaraviertel | abs. | 2 850 | 1 496 | 1 354 | 1 572 | 1 278 | 1 472 | 972 | 137 | 269 | 731 | 208 | 1 911 |
| | | in % | 100 | 52,5 | 47,5 | 55,2 | 44,8 | 51,6 | 34,1 | 4,8 | 9,4 | 25,6 | 7,3 | 67,1 |
| 23 | Holzheim | abs. | 7 929 | 3 868 | 4 061 | 7 115 | 814 | 3 075 | 3 712 | 535 | 607 | 3 519 | 1 173 | 3 237 |
| | | in % | 100 | 48,8 | 51,2 | 89,7 | 10,3 | 38,8 | 46,8 | 6,7 | 7,7 | 44,4 | 14,8 | 40,8 |
| 24 | Grefrath | abs. | 3 459 | 1 693 | 1 766 | 3 256 | 203 | 1 090 | 1 945 | 219 | 205 | 1 741 | 593 | 1 125 |
| | | in % | 100 | 48,9 | 51,1 | 94,1 | 5,9 | 31,5 | 56,2 | 6,3 | 5,9 | 50,3 | 17,1 | 32,5 |
| 25 | Hoisten | abs. | 3 147 | 1 531 | 1 616 | 2 960 | 187 | 1 122 | 1 631 | 211 | 183 | 1 474 | 568 | 1 105 |
| | | in % | 100 | 48,6 | 51,4 | 94,1 | 5,9 | 35,7 | 51,8 | 6,7 | 5,8 | 46,8 | 18,0 | 35,1 |
| 26 | Speck/Wehl/ Helfenstein | abs. | 1 195 | 585 | 610 | 1 123 | 72 | 372 | 664 | 77 | 82 | 538 | 187 | 470 |
| | | in % | 100 | 49,0 | 51,0 | 94,0 | 6,0 | 31,1 | 55,6 | 6,4 | 6,9 | 45,0 | 15,6 | 39,3 |
| 27 | Norf | abs. | 10 588 | 5 157 | 5 431 | 8 910 | 1 678 | 4 050 | 5 090 | 717 | 731 | 3 647 | 1 504 | 5 437 |
| | | in % | 100 | 48,7 | 51,3 | 84,2 | 15,8 | 38,3 | 48,1 | 6,8 | 6,9 | 34,4 | 14,2 | 51,4 |
| 28 | Rosellen | abs. | 14 516 | 7 131 | 7 385 | 13 377 | 1 139 | 5 693 | 7 337 | 647 | 839 | 5 408 | 2 487 | 6 621 |
| | | in % | 100 | 49,1 | 50,9 | 92,2 | 7,8 | 39,2 | 50,5 | 4,5 | 5,8 | 37,3 | 17,1 | 45,6 |
| Stadt Neuss | | abs. | 160 967 | 78 651 | 82 316 | 132 277 | 28 690 | 68 162 | 70 036 | 10 058 | 12 711 | 58 613 | 22 878 | 79 476 |
| insgesamt | | in % | 100 | 48,9 | 51,1 | 82,2 | 17,8 | 42,3 | 43,5 | 6,2 | 7,9 | 36,4 | 14,2 | 49,4 |

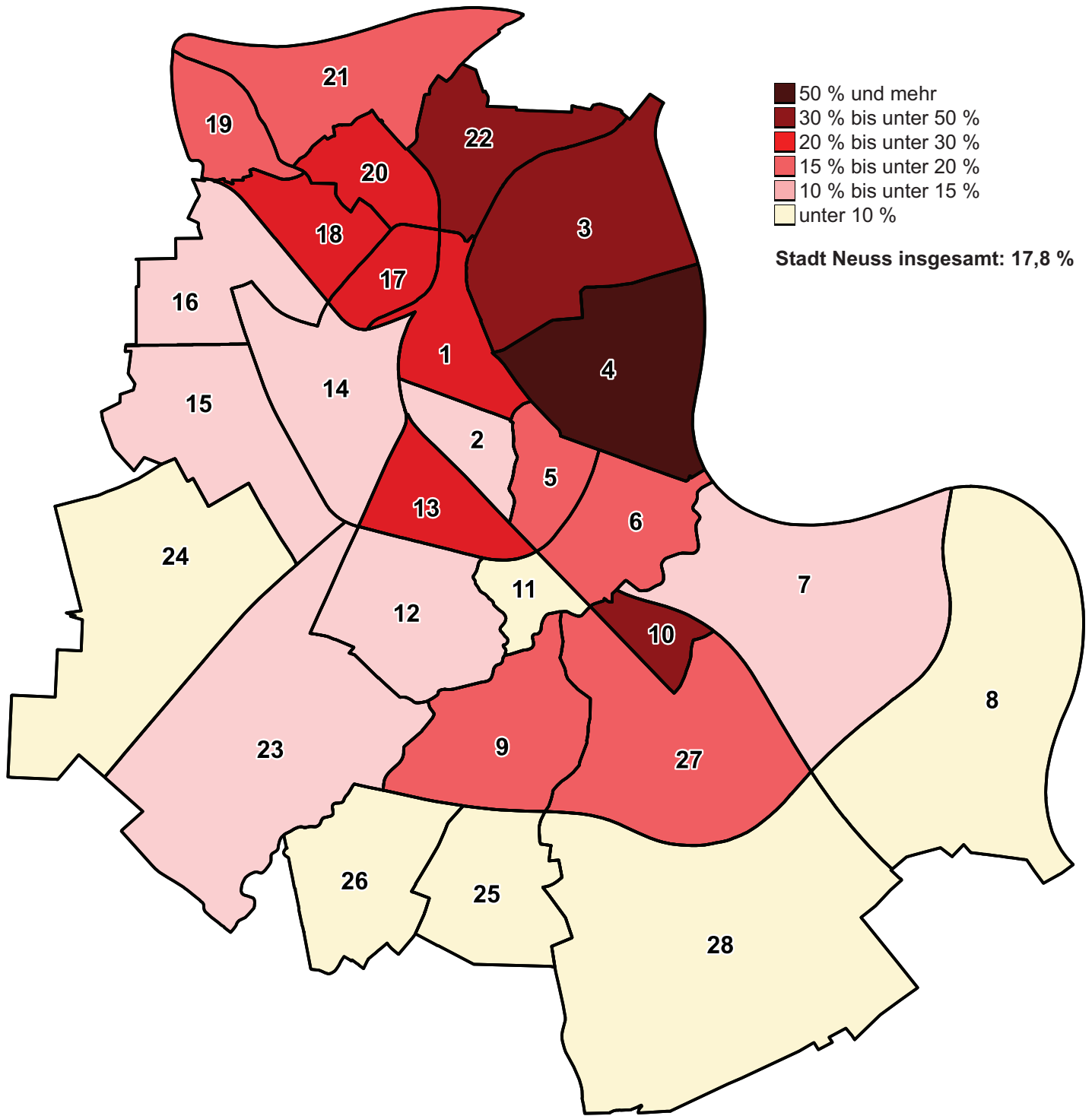
*) Einschl. Einwohner*innen mit unbekanntem Familienstand. **) Einschl. Einwohner*innen in eingetragenen Lebenspartnerschaften. Nachgewiesen wird die Bevölkerung am Ort der Hauptwohnung.

Quelle: Melderegisterauswertung

Aufgrund von Rundungen kann sich bei der Addition ein von 100 % abweichender Prozentwert ergeben.

Ausländer*innenanteil in den statistischen Bezirken der Stadt Neuss

Stand: 01.01.2023



- | | | | | | |
|----------------------|------------------|-------------------|----------------------|-------------------|---------------------------|
| 1 Innenstadt | 6 Gnadental | 11 Selikum | 16 Morgensternsheide | 21 Vogelsang | 26 Speck/Wehl/Helpenstein |
| 2 Dreikönigenviertel | 7 Grimlinghausen | 12 Reuschenberg | 17 Furth-Süd | 22 Barbaraviertel | 27 Norf |
| 3 Hafengebiet | 8 Uedesheim | 13 Pomona | 18 Furth-Mitte | 23 Holzheim | 28 Rosellen |
| 4 Hammfeld | 9 Weckhoven | 14 Stadionviertel | 19 Furth-Nord | 24 Grefrath | |
| 5 Augustinusviertel | 10 Erfttal | 15 Westfeld | 20 Weißenberg | 25 Hoisten | |

Altersgliederung nach statistischen Bezirken (Gesamtbevölkerung) - 01.01.2023 -

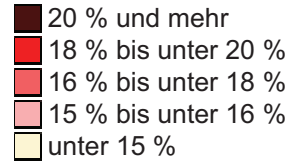
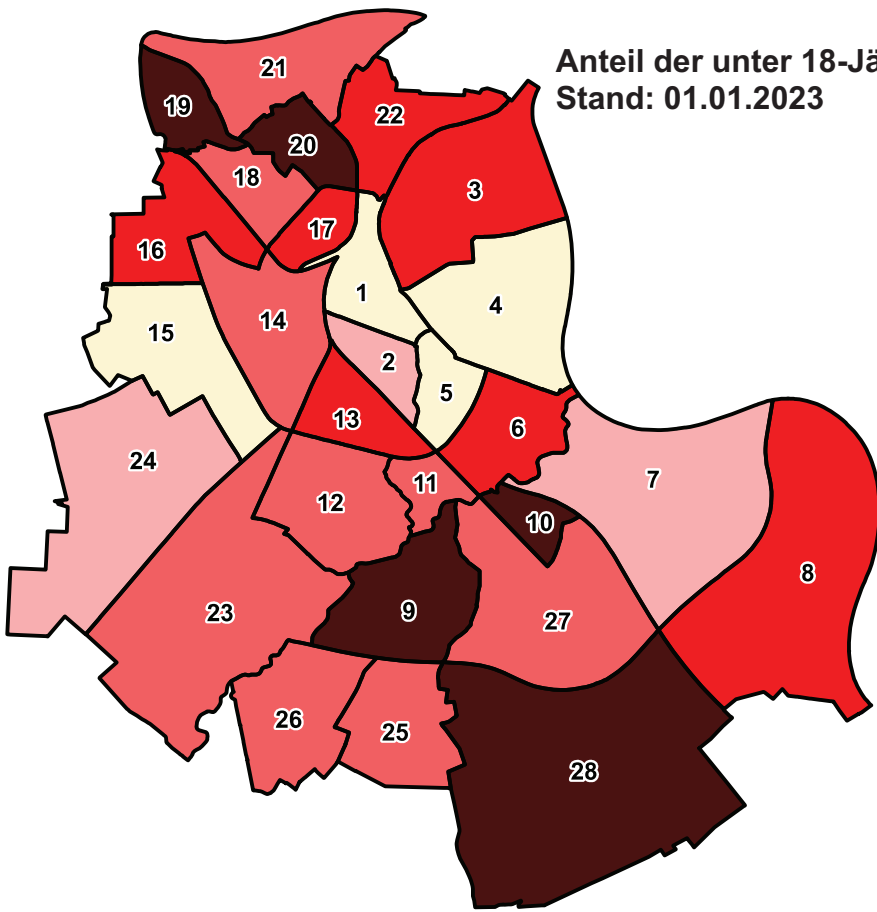
| Statistischer Bezirk | | Bevölkerung im Alter von ... bis unter ... Jahren | | | | | | | | | | | | | | | Zusammen |
|----------------------|----------------------------|---|------------------|-------------------|--------------------|--------------------|--------------------|--------------------|--------------------|--------------------|--------------------|--------------------|--------------------|--------------------|--------------------|----------------|----------|
| | | 0 bis unter 3 J. | 3 bis unter 6 J. | 6 bis unter 10 J. | 10 bis unter 15 J. | 15 bis unter 18 J. | 18 bis unter 21 J. | 21 bis unter 25 J. | 25 bis unter 30 J. | 30 bis unter 40 J. | 40 bis unter 45 J. | 45 bis unter 50 J. | 50 bis unter 60 J. | 60 bis unter 65 J. | 65 bis unter 75 J. | 75 J. und mehr | |
| 01 | Innenstadt | 331 | 279 | 343 | 430 | 245 | 317 | 603 | 1 032 | 1 931 | 783 | 741 | 1 713 | 756 | 1 221 | 1 410 | 12 135 |
| 02 | Dreikönigen- viertel | 191 | 188 | 237 | 324 | 181 | 162 | 290 | 474 | 1 035 | 442 | 421 | 1 211 | 487 | 700 | 706 | 7 049 |
| 03 | Hafengebiet | . | . | . | . | . | . | . | 13 | 31 | 11 | 16 | 18 | 18 | 11 | . | 176 |
| 04 | Hammfeld | 60 | 62 | 73 | 77 | 47 | 102 | 191 | 237 | 421 | 166 | 137 | 282 | 139 | 218 | 114 | 2 326 |
| 05 | Augustinus- viertel | 91 | 77 | 119 | 113 | 76 | 82 | 148 | 183 | 376 | 184 | 187 | 504 | 274 | 376 | 480 | 3 270 |
| 06 | Gnadental | 177 | 164 | 239 | 297 | 184 | 195 | 201 | 224 | 629 | 401 | 308 | 862 | 412 | 611 | 662 | 5 566 |
| 07 | Grimlinghausen | 238 | 206 | 290 | 384 | 203 | 262 | 368 | 517 | 1 180 | 577 | 562 | 1 465 | 621 | 869 | 706 | 8 448 |
| 08 | Uedesheim | 100 | 141 | 177 | 218 | 154 | 128 | 136 | 178 | 490 | 304 | 282 | 806 | 312 | 523 | 433 | 4 382 |
| 09 | Weckhoven | 297 | 340 | 425 | 514 | 333 | 339 | 373 | 476 | 1 108 | 566 | 511 | 1 243 | 572 | 968 | 1 109 | 9 174 |
| 10 | Erfttal | 157 | 194 | 253 | 336 | 191 | 173 | 261 | 307 | 695 | 334 | 318 | 667 | 377 | 612 | 381 | 5 256 |
| 11 | Selikum | 36 | 40 | 36 | 56 | 33 | 36 | 34 | 35 | 112 | 56 | 56 | 204 | 90 | 119 | 200 | 1 143 |
| 12 | Reuschenberg | 179 | 204 | 281 | 339 | 218 | 208 | 236 | 289 | 808 | 410 | 411 | 1 214 | 566 | 821 | 1 081 | 7 265 |
| 13 | Pomona | 89 | 121 | 141 | 202 | 124 | 93 | 161 | 213 | 459 | 256 | 246 | 528 | 236 | 328 | 368 | 3 565 |
| 14 | Stadionviertel | 285 | 303 | 417 | 499 | 294 | 255 | 377 | 542 | 1 274 | 711 | 716 | 1 635 | 774 | 1 174 | 1 199 | 10 455 |
| 15 | Westfeld | . | . | . | . | . | . | . | 14 | 26 | 12 | 16 | 34 | 18 | 21 | . | 180 |
| 16 | Morgensterns- heide | 23 | 17 | 18 | 28 | 15 | 12 | 22 | 27 | 62 | 43 | 36 | 89 | 41 | 63 | 60 | 556 |
| 17 | Furth-Süd | 292 | 327 | 437 | 558 | 345 | 381 | 530 | 688 | 1 475 | 741 | 665 | 1 389 | 584 | 906 | 849 | 10 167 |
| 18 | Furth-Mitte | 197 | 217 | 298 | 349 | 225 | 249 | 332 | 475 | 1 087 | 506 | 474 | 1 196 | 568 | 775 | 750 | 7 698 |
| 19 | Furth-Nord | 126 | 160 | 215 | 289 | 171 | 148 | 235 | 233 | 575 | 296 | 353 | 726 | 327 | 493 | 442 | 4 789 |
| 20 | Weißenberg | 240 | 248 | 313 | 359 | 218 | 222 | 287 | 431 | 851 | 470 | 443 | 880 | 434 | 690 | 730 | 6 816 |
| 21 | Vogelsang | 196 | 193 | 268 | 329 | 189 | 183 | 268 | 351 | 859 | 462 | 449 | 1 065 | 524 | 787 | 744 | 6 867 |
| 22 | Barbaraviertel | 83 | 90 | 128 | 149 | 102 | 92 | 163 | 229 | 435 | 209 | 194 | 414 | 163 | 236 | 163 | 2 850 |
| 23 | Holzheim | 218 | 247 | 315 | 339 | 220 | 227 | 307 | 419 | 1 027 | 511 | 453 | 1 296 | 590 | 899 | 861 | 7 929 |
| 24 | Grefrath | 89 | 91 | 98 | 166 | 88 | 107 | 112 | 115 | 335 | 196 | 226 | 644 | 258 | 459 | 475 | 3 459 |
| 25 | Hoisten | 81 | 92 | 115 | 136 | 87 | 84 | 117 | 120 | 360 | 191 | 180 | 494 | 256 | 407 | 427 | 3 147 |
| 26 | Speck/Wehl/ Helfenstein | 32 | 31 | 39 | 50 | 41 | 29 | 32 | 38 | 120 | 62 | 85 | 214 | 133 | 162 | 127 | 1 195 |
| 27 | Norf | 315 | 302 | 457 | 511 | 302 | 350 | 406 | 534 | 1 297 | 657 | 632 | 1 663 | 794 | 1 229 | 1 139 | 10 588 |
| 28 | Rosellen | 400 | 540 | 711 | 872 | 518 | 458 | 510 | 532 | 1 635 | 1 111 | 1 039 | 2 548 | 1 084 | 1 351 | 1 207 | 14 516 |
| Stadt Neuss abs. | | 4 533 | 4 890 | 6 450 | 7 934 | 4 814 | 4 902 | 6 717 | 8 926 | 20 693 | 10 668 | 10 157 | 25 004 | 11 408 | 17 029 | 16 842 | 160 967 |
| insgesamt in % | | 2,8 | 3,0 | 4,0 | 4,9 | 3,0 | 3,0 | 4,2 | 5,5 | 12,9 | 6,6 | 6,3 | 15,5 | 7,1 | 10,6 | 10,5 | 100 |

. = Zahlenwert geheim zu halten

Nachgewiesen wird die Bevölkerung am Ort der Hauptwohnung.

Quelle: Melderegisterauswertung

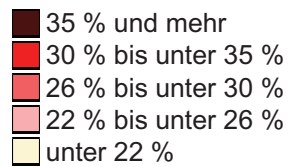
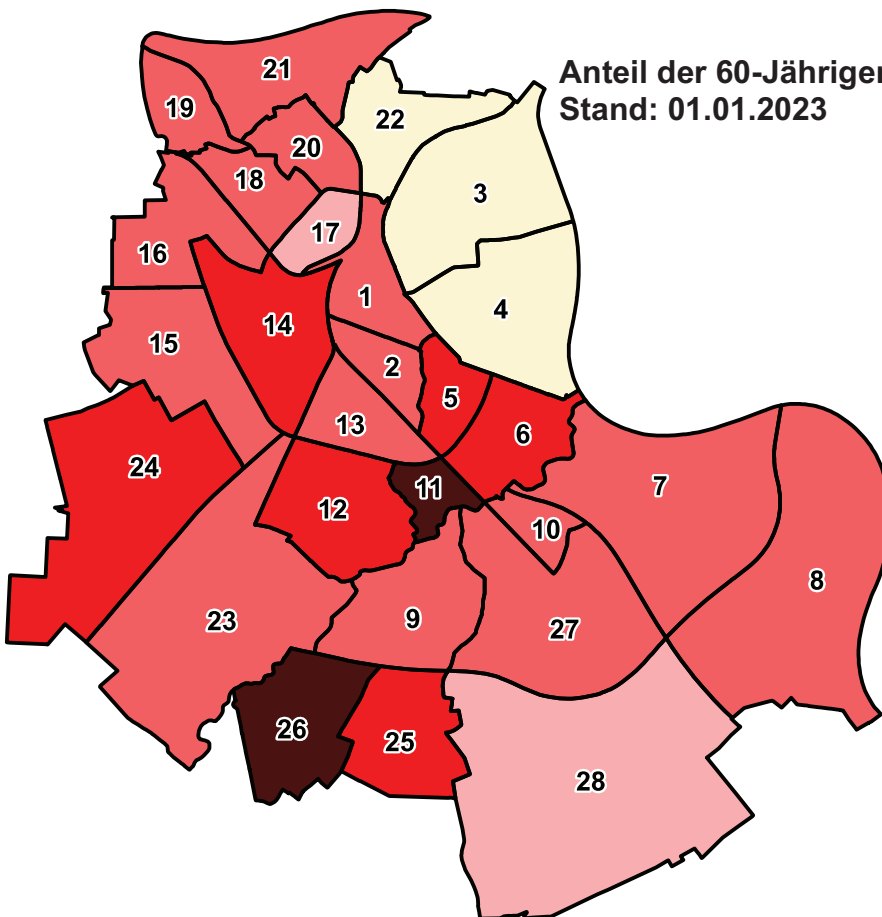
**Anteil der unter 18-Jährigen an allen Einwohner*innen
Stand: 01.01.2023**



Stadt Neuss insgesamt: 17,8 %

- | | | | | | |
|----------------------|------------------|-------------------|----------------------|-------------------|---------------------------|
| 1 Innenstadt | 6 Gnadental | 11 Selikum | 16 Morgensternsheide | 21 Vogelsang | 26 Speck/Wehl/Helpenstein |
| 2 Dreikönigenviertel | 7 Grimlinghausen | 12 Reuschenberg | 17 Furth-Süd | 22 Barbaraviertel | 27 Norf |
| 3 Hafengebiet | 8 Uedesheim | 13 Pomona | 18 Furth-Mitte | 23 Holzheim | 28 Rosellen |
| 4 Hammfeld | 9 Weckhoven | 14 Stadionviertel | 19 Furth-Nord | 24 Grefrath | |
| 5 Augustinusviertel | 10 Erfttal | 15 Westfeld | 20 Weißenberg | 25 Hoisten | |

**Anteil der 60-Jährigen und Älteren an allen Einwohner*innen
Stand: 01.01.2023**



Stadt Neuss insgesamt: 28,1 %

Altersgliederung nach statistischen Bezirken (Männer) - 01.01.2023 -

| Statistischer Bezirk | Bevölkerung im Alter von ... bis unter ... Jahren | | | | | | | | | | | | | | | Zusammen | |
|----------------------|---|------------------|-------------------|--------------------|--------------------|--------------------|--------------------|--------------------|--------------------|--------------------|--------------------|--------------------|--------------------|--------------------|----------------|----------|--------|
| | 0 bis unter 3 J. | 3 bis unter 6 J. | 6 bis unter 10 J. | 10 bis unter 15 J. | 15 bis unter 18 J. | 18 bis unter 21 J. | 21 bis unter 25 J. | 25 bis unter 30 J. | 30 bis unter 40 J. | 40 bis unter 45 J. | 45 bis unter 50 J. | 50 bis unter 60 J. | 60 bis unter 65 J. | 65 bis unter 75 J. | 75 J. und mehr | | |
| 01 | Innenstadt | 186 | 146 | 179 | 208 | 146 | 161 | 302 | 517 | 1 039 | 399 | 385 | 900 | 381 | 549 | 515 | 6 013 |
| 02 | Dreikönigen- viertel | 92 | 92 | 128 | 156 | 77 | 73 | 155 | 229 | 513 | 225 | 209 | 616 | 236 | 312 | 290 | 3 403 |
| 03 | Hafengebiet | . | . | . | . | . | . | . | . | 16 | . | 9 | 8 | 10 | 5 | . | 91 |
| 04 | Hammfeld | 33 | 32 | 40 | 48 | 22 | 70 | 144 | 172 | 263 | 105 | 81 | 154 | 84 | 97 | 64 | 1 409 |
| 05 | Augustinus- viertel | 46 | 35 | 62 | 58 | 39 | 41 | 74 | 98 | 182 | 96 | 80 | 235 | 137 | 170 | 162 | 1 515 |
| 06 | Gnadental | 91 | 78 | 132 | 164 | 90 | 101 | 101 | 121 | 292 | 188 | 153 | 435 | 206 | 284 | 285 | 2 721 |
| 07 | Grimlinghausen | 106 | 104 | 150 | 207 | 113 | 150 | 183 | 244 | 569 | 274 | 253 | 706 | 305 | 405 | 279 | 4 048 |
| 08 | Uedesheim | 54 | 76 | 94 | 117 | 73 | 72 | 75 | 90 | 235 | 140 | 134 | 404 | 161 | 239 | 196 | 2 160 |
| 09 | Weckhoven | 156 | 166 | 226 | 266 | 163 | 164 | 202 | 239 | 516 | 288 | 252 | 602 | 277 | 444 | 449 | 4 410 |
| 10 | Erfttal | 74 | 100 | 140 | 164 | 97 | 89 | 145 | 159 | 346 | 176 | 154 | 326 | 173 | 287 | 160 | 2 590 |
| 11 | Selikum | 14 | 17 | 20 | 28 | 18 | 21 | 18 | 18 | 48 | 27 | 24 | 102 | 42 | 56 | 77 | 530 |
| 12 | Reuschenberg | 93 | 95 | 156 | 176 | 102 | 125 | 129 | 144 | 390 | 202 | 180 | 622 | 241 | 374 | 419 | 3 448 |
| 13 | Pomona | 46 | 56 | 71 | 95 | 59 | 58 | 102 | 123 | 243 | 120 | 126 | 274 | 117 | 153 | 147 | 1 790 |
| 14 | Stadionviertel | 148 | 162 | 206 | 240 | 136 | 124 | 180 | 269 | 615 | 338 | 355 | 788 | 353 | 546 | 479 | 4 939 |
| 15 | Westfeld | . | . | . | . | . | . | . | . | 14 | . | 9 | 18 | 11 | 9 | . | 94 |
| 16 | Morgensterns- heide | . | 11 | . | . | . | . | 11 | 16 | 32 | 23 | 16 | 47 | 21 | 33 | 30 | 290 |
| 17 | Furth-Süd | 137 | 160 | 231 | 278 | 198 | 177 | 279 | 366 | 746 | 351 | 340 | 721 | 271 | 410 | 348 | 5 013 |
| 18 | Furth-Mitte | 104 | 110 | 157 | 187 | 114 | 134 | 168 | 245 | 551 | 264 | 234 | 632 | 265 | 345 | 285 | 3 795 |
| 19 | Furth-Nord | 60 | 78 | 99 | 148 | 97 | 94 | 121 | 112 | 269 | 144 | 171 | 372 | 155 | 210 | 181 | 2 311 |
| 20 | Weißenberg | 118 | 130 | 147 | 161 | 99 | 116 | 135 | 222 | 429 | 227 | 221 | 469 | 209 | 315 | 275 | 3 273 |
| 21 | Vogelsang | 106 | 97 | 120 | 173 | 97 | 89 | 146 | 167 | 426 | 215 | 236 | 533 | 267 | 352 | 323 | 3 347 |
| 22 | Barbaraviertel | 39 | 55 | 69 | 71 | 56 | 46 | 85 | 119 | 237 | 117 | 104 | 227 | 85 | 116 | 70 | 1 496 |
| 23 | Holzheim | 114 | 134 | 165 | 168 | 113 | 107 | 158 | 209 | 513 | 250 | 226 | 639 | 286 | 413 | 373 | 3 868 |
| 24 | Grefrath | 40 | 56 | 50 | 96 | 36 | 48 | 54 | 63 | 165 | 86 | 106 | 326 | 133 | 205 | 229 | 1 693 |
| 25 | Hoisten | 40 | 49 | 48 | 77 | 39 | 41 | 68 | 63 | 173 | 95 | 91 | 245 | 115 | 204 | 183 | 1 531 |
| 26 | Speck/Wehl/ Helfenstein | 12 | . | 23 | 26 | 16 | . | 17 | 17 | 56 | 27 | 49 | 106 | 63 | 77 | 61 | 585 |
| 27 | Norf | 152 | 154 | 239 | 260 | 157 | 201 | 226 | 274 | 617 | 323 | 296 | 848 | 379 | 555 | 476 | 5 157 |
| 28 | Rosellen | 223 | 276 | 355 | 476 | 244 | 220 | 270 | 262 | 769 | 529 | 511 | 1 257 | 552 | 642 | 545 | 7 131 |
| Stadt Neuss abs. | | 2 301 | 2 496 | 3 319 | 4 067 | 2 414 | 2 551 | 3 556 | 4 573 | 10 264 | 5 243 | 5 005 | 12 612 | 5 535 | 7 807 | 6 908 | 78 651 |
| insgesamt in % | | 2,9 | 3,2 | 4,2 | 5,2 | 3,1 | 3,2 | 4,5 | 5,8 | 13,1 | 6,7 | 6,4 | 16,0 | 7,0 | 9,9 | 8,8 | 100 |

. = Zahlenwert geheim zu halten

Nachgewiesen wird die Bevölkerung am Ort der Hauptwohnung.

Quelle: Melderegisterauswertung

Altersgliederung nach statistischen Bezirken (Frauen) - 01.01.2023 -

| Statistischer Bezirk | | Bevölkerung im Alter von ... bis unter ... Jahren | | | | | | | | | | | | | | Zusammen | |
|----------------------|----------------------------|---|------------------|-------------------|--------------------|--------------------|--------------------|--------------------|--------------------|--------------------|--------------------|--------------------|--------------------|--------------------|--------------------|----------|----------------|
| | | 0 bis unter 3 J. | 3 bis unter 6 J. | 6 bis unter 10 J. | 10 bis unter 15 J. | 15 bis unter 18 J. | 18 bis unter 21 J. | 21 bis unter 25 J. | 25 bis unter 30 J. | 30 bis unter 40 J. | 40 bis unter 45 J. | 45 bis unter 50 J. | 50 bis unter 60 J. | 60 bis unter 65 J. | 65 bis unter 75 J. | | 75 J. und mehr |
| 01 | Innenstadt | 145 | 133 | 164 | 222 | 99 | 156 | 301 | 515 | 892 | 384 | 356 | 813 | 375 | 672 | 895 | 6 122 |
| 02 | Dreikönigen- viertel | 99 | 96 | 109 | 168 | 104 | 89 | 135 | 245 | 522 | 217 | 212 | 595 | 251 | 388 | 416 | 3 646 |
| 03 | Hafengebiet | . | . | . | . | . | . | . | . | 15 | . | 7 | 10 | 8 | 6 | . | 85 |
| 04 | Hammfeld | 27 | 30 | 33 | 29 | 25 | 32 | 47 | 65 | 158 | 61 | 56 | 128 | 55 | 121 | 50 | 917 |
| 05 | Augustinus- viertel | 45 | 42 | 57 | 55 | 37 | 41 | 74 | 85 | 194 | 88 | 107 | 269 | 137 | 206 | 318 | 1 755 |
| 06 | Gnadental | 86 | 86 | 107 | 133 | 94 | 94 | 100 | 103 | 337 | 213 | 155 | 427 | 206 | 327 | 377 | 2 845 |
| 07 | Grimlinghausen | 132 | 102 | 140 | 177 | 90 | 112 | 185 | 273 | 611 | 303 | 309 | 759 | 316 | 464 | 427 | 4 400 |
| 08 | Uedesheim | 46 | 65 | 83 | 101 | 81 | 56 | 61 | 88 | 255 | 164 | 148 | 402 | 151 | 284 | 237 | 2 222 |
| 09 | Weckhoven | 141 | 174 | 199 | 248 | 170 | 175 | 171 | 237 | 592 | 278 | 259 | 641 | 295 | 524 | 660 | 4 764 |
| 10 | Erfftal | 83 | 94 | 113 | 172 | 94 | 84 | 116 | 148 | 349 | 158 | 164 | 341 | 204 | 325 | 221 | 2 666 |
| 11 | Selikum | 22 | 23 | 16 | 28 | 15 | 15 | 16 | 17 | 64 | 29 | 32 | 102 | 48 | 63 | 123 | 613 |
| 12 | Reuschenberg | 86 | 109 | 125 | 163 | 116 | 83 | 107 | 145 | 418 | 208 | 231 | 592 | 325 | 447 | 662 | 3 817 |
| 13 | Pomona | 43 | 65 | 70 | 107 | 65 | 35 | 59 | 90 | 216 | 136 | 120 | 254 | 119 | 175 | 221 | 1 775 |
| 14 | Stadionviertel | 137 | 141 | 211 | 259 | 158 | 131 | 197 | 273 | 659 | 373 | 361 | 847 | 421 | 628 | 720 | 5 516 |
| 15 | Westfeld | . | . | . | . | . | . | . | . | 12 | . | 7 | 16 | 7 | 12 | . | 86 |
| 16 | Morgensterns- heide | . | 6 | . | . | . | . | 11 | 11 | 30 | 20 | 20 | 42 | 20 | 30 | 30 | 266 |
| 17 | Furth-Süd | 155 | 167 | 206 | 280 | 147 | 204 | 251 | 322 | 729 | 390 | 325 | 668 | 313 | 496 | 501 | 5 154 |
| 18 | Furth-Mitte | 93 | 107 | 141 | 162 | 111 | 115 | 164 | 230 | 536 | 242 | 240 | 564 | 303 | 430 | 465 | 3 903 |
| 19 | Furth-Nord | 66 | 82 | 116 | 141 | 74 | 54 | 114 | 121 | 306 | 152 | 182 | 354 | 172 | 283 | 261 | 2 478 |
| 20 | Weißenberg | 122 | 118 | 166 | 198 | 119 | 106 | 152 | 209 | 422 | 243 | 222 | 411 | 225 | 375 | 455 | 3 543 |
| 21 | Vogelsang | 90 | 96 | 148 | 156 | 92 | 94 | 122 | 184 | 433 | 247 | 213 | 532 | 257 | 435 | 421 | 3 520 |
| 22 | Barbaraviertel | 44 | 35 | 59 | 78 | 46 | 46 | 78 | 110 | 198 | 92 | 90 | 187 | 78 | 120 | 93 | 1 354 |
| 23 | Holzheim | 104 | 113 | 150 | 171 | 107 | 120 | 149 | 210 | 514 | 261 | 227 | 657 | 304 | 486 | 488 | 4 061 |
| 24 | Grefrath | 49 | 35 | 48 | 70 | 52 | 59 | 58 | 52 | 170 | 110 | 120 | 318 | 125 | 254 | 246 | 1 766 |
| 25 | Hoisten | 41 | 43 | 67 | 59 | 48 | 43 | 49 | 57 | 187 | 96 | 89 | 249 | 141 | 203 | 244 | 1 616 |
| 26 | Speck/Wehl/ Helpenstein | 20 | . | 16 | 24 | 25 | . | 15 | 21 | 64 | 35 | 36 | 108 | 70 | 85 | 66 | 610 |
| 27 | Norf | 163 | 148 | 218 | 251 | 145 | 149 | 180 | 260 | 680 | 334 | 336 | 815 | 415 | 674 | 663 | 5 431 |
| 28 | Rosellen | 177 | 264 | 356 | 396 | 274 | 238 | 240 | 270 | 866 | 582 | 528 | 1 291 | 532 | 709 | 662 | 7 385 |
| Stadt Neuss abs. | | 2 232 | 2 394 | 3 131 | 3 867 | 2 400 | 2 351 | 3 161 | 4 353 | 10 429 | 5 425 | 5 152 | 12 392 | 5 873 | 9 222 | 9 934 | 82 316 |
| insgesamt in % | | 2,7 | 2,9 | 3,8 | 4,7 | 2,9 | 2,9 | 3,8 | 5,3 | 12,7 | 6,6 | 6,3 | 15,1 | 7,1 | 11,2 | 12,1 | 100 |

. = Zahlenwert geheim zu halten

Nachgewiesen wird die Bevölkerung am Ort der Hauptwohnung.

Quelle: Melderegisterauswertung

Altersgliederung nach statistischen Bezirken (Deutsche) - 01.01.2023 -

| Statistischer Bezirk | Bevölkerung im Alter von ... bis unter ... Jahren | | | | | | | | | | | | | | | Zusammen | |
|----------------------|---|------------------|-------------------|--------------------|--------------------|--------------------|--------------------|--------------------|--------------------|--------------------|--------------------|--------------------|--------------------|--------------------|----------------|----------|---------|
| | 0 bis unter 3 J. | 3 bis unter 6 J. | 6 bis unter 10 J. | 10 bis unter 15 J. | 15 bis unter 18 J. | 18 bis unter 21 J. | 21 bis unter 25 J. | 25 bis unter 30 J. | 30 bis unter 40 J. | 40 bis unter 45 J. | 45 bis unter 50 J. | 50 bis unter 60 J. | 60 bis unter 65 J. | 65 bis unter 75 J. | 75 J. und mehr | | |
| 01 | Innenstadt | 263 | 216 | 237 | 309 | 155 | 241 | 444 | 723 | 1 350 | 526 | 472 | 1 309 | 630 | 1 003 | 1 254 | 9 132 |
| 02 | Dreikönigen- viertel | 175 | 170 | 209 | 292 | 161 | 143 | 260 | 387 | 812 | 344 | 334 | 1 037 | 423 | 611 | 643 | 6 001 |
| 03 | Hafengebiet | . | . | . | . | . | . | . | . | . | . | . | . | . | . | . | 113 |
| 04 | Hammfeld | 25 | 23 | 30 | 45 | 23 | 29 | 41 | 42 | 111 | 59 | 55 | 136 | 85 | 146 | 86 | 936 |
| 05 | Augustinus- viertel | . | . | . | 80 | . | . | 130 | 146 | 296 | 143 | 139 | 438 | 258 | 337 | 447 | 2 764 |
| 06 | Gnadental | 153 | 143 | 199 | 231 | 160 | 156 | 166 | 173 | 484 | 291 | 252 | 760 | 366 | 558 | 629 | 4 721 |
| 07 | Grimlinghausen | 227 | 192 | 269 | 358 | 189 | 195 | 253 | 416 | 962 | 459 | 446 | 1 281 | 586 | 791 | 656 | 7 280 |
| 08 | Uedesheim | 91 | 130 | 162 | 195 | 144 | 122 | 125 | 151 | 409 | 254 | 233 | 754 | 291 | 489 | 415 | 3 965 |
| 09 | Weckhoven | 252 | 297 | 357 | 431 | 289 | 294 | 316 | 375 | 831 | 388 | 340 | 1 015 | 502 | 843 | 1 003 | 7 533 |
| 10 | Erfttal | 113 | 131 | 179 | 241 | 147 | 129 | 165 | 167 | 375 | 171 | 165 | 413 | 299 | 492 | 323 | 3 510 |
| 11 | Selikum | . | . | . | . | . | . | . | . | . | . | . | . | . | . | . | 1 067 |
| 12 | Reuschenberg | 162 | 181 | 232 | 301 | 200 | 191 | 208 | 243 | 664 | 334 | 330 | 1 084 | 524 | 756 | 1 037 | 6 447 |
| 13 | Pomona | 63 | 99 | 109 | 168 | 103 | 68 | 98 | 138 | 300 | 174 | 185 | 414 | 202 | 284 | 343 | 2 748 |
| 14 | Stadionviertel | 260 | 272 | 384 | 439 | 252 | 228 | 312 | 437 | 997 | 540 | 556 | 1 431 | 712 | 1 062 | 1 124 | 9 006 |
| 15 | Westfeld | . | . | . | . | . | . | . | . | . | . | . | . | . | . | . | 161 |
| 16 | Morgensterns- heide | . | . | . | . | . | . | . | . | . | . | . | . | . | . | . | 498 |
| 17 | Furth-Süd | 235 | 258 | 359 | 447 | 285 | 321 | 394 | 459 | 899 | 447 | 380 | 943 | 442 | 669 | 673 | 7 211 |
| 18 | Furth-Mitte | 167 | 170 | 237 | 284 | 180 | 196 | 259 | 349 | 751 | 341 | 341 | 960 | 470 | 669 | 655 | 6 029 |
| 19 | Furth-Nord | 112 | 139 | 192 | 253 | 153 | 131 | 196 | 193 | 438 | 215 | 265 | 605 | 287 | 418 | 398 | 3 995 |
| 20 | Weißenberg | 202 | 210 | 250 | 276 | 181 | 187 | 234 | 308 | 550 | 306 | 290 | 625 | 342 | 545 | 635 | 5 141 |
| 21 | Vogelsang | 175 | 173 | 230 | 279 | 164 | 163 | 229 | 273 | 636 | 330 | 323 | 910 | 453 | 685 | 683 | 5 706 |
| 22 | Barbaraviertel | 52 | 60 | 81 | 86 | 60 | 60 | 101 | 134 | 208 | 89 | 86 | 213 | 96 | 144 | 102 | 1 572 |
| 23 | Holzheim | 202 | 230 | 295 | 312 | 199 | 207 | 271 | 366 | 857 | 424 | 367 | 1 165 | 551 | 844 | 825 | 7 115 |
| 24 | Grefrath | . | . | . | . | . | . | . | . | . | . | . | . | . | . | . | 3 256 |
| 25 | Hoisten | . | . | . | . | . | . | . | . | . | . | . | . | . | . | . | 2 960 |
| 26 | Speck/Wehl/ Helfenstein | . | . | . | . | . | . | . | . | . | . | . | . | . | . | . | 1 123 |
| 27 | Norf | 281 | 271 | 395 | 461 | 270 | 317 | 349 | 407 | 991 | 474 | 473 | 1 383 | 706 | 1 090 | 1 042 | 8 910 |
| 28 | Rosellen | 385 | 520 | 687 | 836 | 495 | 433 | 478 | 477 | 1 400 | 957 | 910 | 2 384 | 1 021 | 1 241 | 1 153 | 13 377 |
| Stadt Neuss abs. | | 3 936 | 4 220 | 5 478 | 6 747 | 4 122 | 4 142 | 5 338 | 6 696 | 15 250 | 7 777 | 7 480 | 20 836 | 10 015 | 14 851 | 15 389 | 132 277 |
| insgesamt in % | | 3,0 | 3,2 | 4,1 | 5,1 | 3,1 | 3,1 | 4,0 | 5,1 | 11,5 | 5,9 | 5,7 | 15,8 | 7,6 | 11,2 | 11,6 | 100 |

Hinweis: Für die gepunkteten Tabellenfelder sind aus datenschutzrechtlichen Gründen keine Zahlenangaben möglich.

Nachgewiesen wird die Bevölkerung am Ort der Hauptwohnung.

Quelle: Melderegisterauswertung

Altersgliederung nach statistischen Bezirken (Ausländer*innen) - 01.01.2023 -

| Statistischer Bezirk | | Bevölkerung im Alter von ... bis unter ... Jahren | | | | | | | | | | | | | | | Zusammen |
|----------------------|----------------------------|---|------------------|-------------------|--------------------|--------------------|--------------------|--------------------|--------------------|--------------------|--------------------|--------------------|--------------------|--------------------|--------------------|----------------|----------|
| | | 0 bis unter 3 J. | 3 bis unter 6 J. | 6 bis unter 10 J. | 10 bis unter 15 J. | 15 bis unter 18 J. | 18 bis unter 21 J. | 21 bis unter 25 J. | 25 bis unter 30 J. | 30 bis unter 40 J. | 40 bis unter 45 J. | 45 bis unter 50 J. | 50 bis unter 60 J. | 60 bis unter 65 J. | 65 bis unter 75 J. | 75 J. und mehr | |
| 01 | Innenstadt | 68 | 63 | 106 | 121 | 90 | 76 | 159 | 309 | 581 | 257 | 269 | 404 | 126 | 218 | 156 | 3 003 |
| 02 | Dreikönigen- viertel | 16 | 18 | 28 | 32 | 20 | 19 | 30 | 87 | 223 | 98 | 87 | 174 | 64 | 89 | 63 | 1 048 |
| 03 | Hafengebiet | . | . | . | . | . | . | . | . | . | . | . | . | . | . | . | 63 |
| 04 | Hammfeld | 35 | 39 | 43 | 32 | 24 | 73 | 150 | 195 | 310 | 107 | 82 | 146 | 54 | 72 | 28 | 1 390 |
| 05 | Augustinus- viertel | . | . | . | 33 | . | . | 18 | 37 | 80 | 41 | 48 | 66 | 16 | 39 | 33 | 506 |
| 06 | Gnadental | 24 | 21 | 40 | 66 | 24 | 39 | 35 | 51 | 145 | 110 | 56 | 102 | 46 | 53 | 33 | 845 |
| 07 | Grimlinghausen | 11 | 14 | 21 | 26 | 14 | 67 | 115 | 101 | 218 | 118 | 116 | 184 | 35 | 78 | 50 | 1 168 |
| 08 | Uedesheim | 9 | 11 | 15 | 23 | 10 | 6 | 11 | 27 | 81 | 50 | 49 | 52 | 21 | 34 | 18 | 417 |
| 09 | Weckhoven | 45 | 43 | 68 | 83 | 44 | 45 | 57 | 101 | 277 | 178 | 171 | 228 | 70 | 125 | 106 | 1 641 |
| 10 | Erfftal | 44 | 63 | 74 | 95 | 44 | 44 | 96 | 140 | 320 | 163 | 153 | 254 | 78 | 120 | 58 | 1 746 |
| 11 | Selikum | . | . | . | . | . | . | . | . | . | . | . | . | . | . | . | 76 |
| 12 | Reuschenberg | 17 | 23 | 49 | 38 | 18 | 17 | 28 | 46 | 144 | 76 | 81 | 130 | 42 | 65 | 44 | 818 |
| 13 | Pomona | 26 | 22 | 32 | 34 | 21 | 25 | 63 | 75 | 159 | 82 | 61 | 114 | 34 | 44 | 25 | 817 |
| 14 | Stadionviertel | 25 | 31 | 33 | 60 | 42 | 27 | 65 | 105 | 277 | 171 | 160 | 204 | 62 | 112 | 75 | 1 449 |
| 15 | Westfeld | . | . | . | . | . | . | . | . | . | . | . | . | . | . | . | 19 |
| 16 | Morgensterns- heide | . | . | . | . | . | . | . | . | . | . | . | . | . | . | . | 58 |
| 17 | Furth-Süd | 57 | 69 | 78 | 111 | 60 | 60 | 136 | 229 | 576 | 294 | 285 | 446 | 142 | 237 | 176 | 2 956 |
| 18 | Furth-Mitte | 30 | 47 | 61 | 65 | 45 | 53 | 73 | 126 | 336 | 165 | 133 | 236 | 98 | 106 | 95 | 1 669 |
| 19 | Furth-Nord | 14 | 21 | 23 | 36 | 18 | 17 | 39 | 40 | 137 | 81 | 88 | 121 | 40 | 75 | 44 | 794 |
| 20 | Weißenberg | 38 | 38 | 63 | 83 | 37 | 35 | 53 | 123 | 301 | 164 | 153 | 255 | 92 | 145 | 95 | 1 675 |
| 21 | Vogelsang | 21 | 20 | 38 | 50 | 25 | 20 | 39 | 78 | 223 | 132 | 126 | 155 | 71 | 102 | 61 | 1 161 |
| 22 | Barbaraviertel | 31 | 30 | 47 | 63 | 42 | 32 | 62 | 95 | 227 | 120 | 108 | 201 | 67 | 92 | 61 | 1 278 |
| 23 | Holzheim | 16 | 17 | 20 | 27 | 21 | 20 | 36 | 53 | 170 | 87 | 86 | 131 | 39 | 55 | 36 | 814 |
| 24 | Grefrath | . | . | . | . | . | . | . | . | . | . | . | . | . | . | . | 203 |
| 25 | Hoisten | . | . | . | . | . | . | . | . | . | . | . | . | . | . | . | 187 |
| 26 | Speck/Wehl/ Helfenstein | . | . | . | . | . | . | . | . | . | . | . | . | . | . | . | 72 |
| 27 | Norf | 34 | 31 | 62 | 50 | 32 | 33 | 57 | 127 | 306 | 183 | 159 | 280 | 88 | 139 | 97 | 1 678 |
| 28 | Rosellen | 15 | 20 | 24 | 36 | 23 | 25 | 32 | 55 | 235 | 154 | 129 | 164 | 63 | 110 | 54 | 1 139 |
| Stadt Neuss abs. | | 597 | 670 | 972 | 1 187 | 692 | 760 | 1 379 | 2 230 | 5 443 | 2 891 | 2 677 | 4 168 | 1 393 | 2 178 | 1 453 | 28 690 |
| insgesamt in % | | 2,1 | 2,3 | 3,4 | 4,1 | 2,4 | 2,6 | 4,8 | 7,8 | 19,0 | 10,1 | 9,3 | 14,5 | 4,9 | 7,6 | 5,1 | 100 |

Hinweis: Für die gepunkteten Tabellenfelder sind aus datenschutzrechtlichen Gründen keine Zahlenangaben möglich.

Nachgewiesen wird die Bevölkerung am Ort der Hauptwohnung.

Quelle: Melderegisterauswertung