
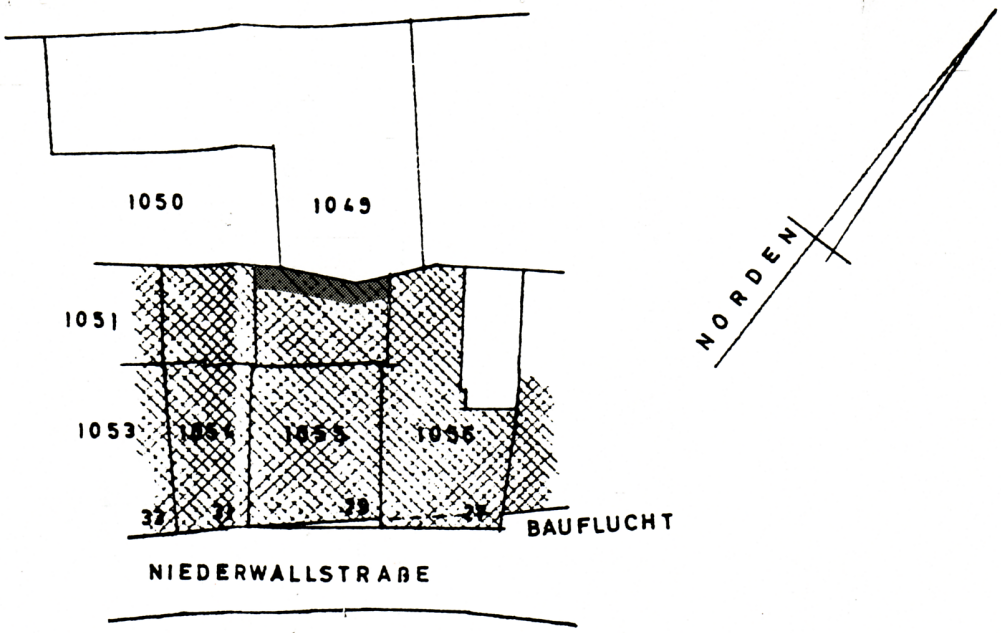


Denkmalliste der Stadt Neuss Teil B - Bodendenkmäler		1fd. Nr. 1 / 2
Kurzbezeichnung des Denkmals	Teilabschnitt der historischen Stadtmauer mit halbkreisförmigem Schalenturm	
Lagekennzeichnung des Denkmals	Niederwallstraße 29	
	Gemarkung/Flur/Flurstück(e): Neuss/8/1055	
Darstellung der wesentlichen charakteristischen Merkmale des Denkmals	<p>Der rückwärtige Teil des Grundstücks Niederwallstraße 29 wird durch einen Abschnitt der Stadtmauer aus dem 13. Jahrhundert begrenzt. Diese ältesten Teile, aus Tuffen und Basalten in wechselnden Lagen gefertigt, sind beiderseits zu den Grundstücksgrenzen hin noch jeweils ca. 2 m erhalten. In diese ältere Stadtmauer wurde im 14. Jahrhundert ein Turm in Form eines geschlossenen Halbkreises eingefügt. Die gerade Begrenzung des Turms in Richtung des ehemaligen Stadtgrabens und die beiden rund 1 m langen Turmansätze sind noch im originalen Zustand des 14. Jahrhunderts und aus wechselnden Lagen von Basalten und Feldbrandziegeln gemauert. Der restliche Teil des Halbrunds besteht aus Feldbrandziegeln und wurde wohl im 16. Jahrhundert nach einer Brandkatastrophe ausgebessert. Zur Stadtgrabenseite hin ist in der Turmmauer eine 1 m breite und 70 cm tiefe Nische feststellbar, die mit Basalten vermauert ist. Sie ist als ehemaliger Durchgang zu deuten und legt die Vermutung nahe, daß sich der Turm einst auf der Stadtaußenseite fortsetzte.</p>	

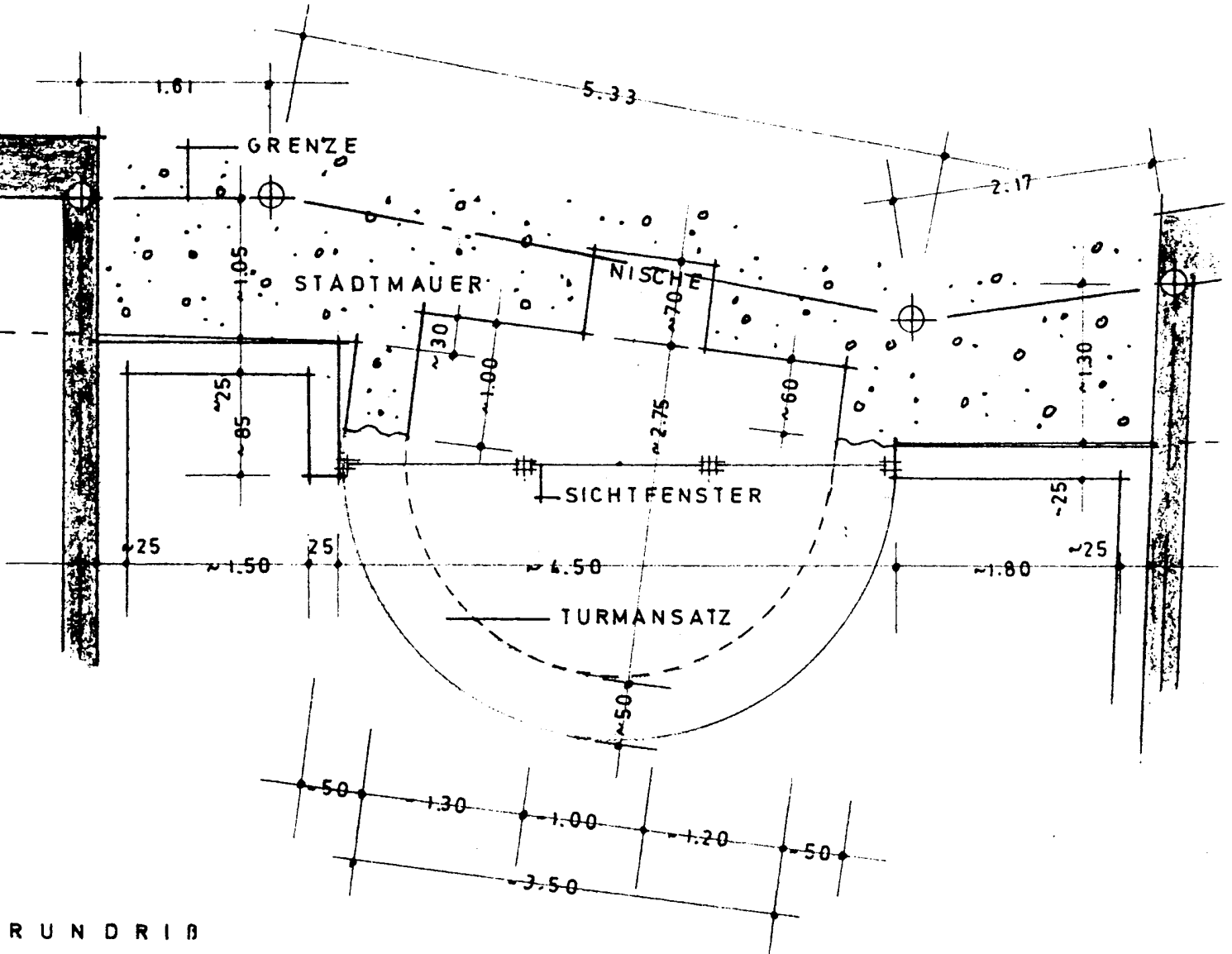
Denkmalliste der Stadt Neuss Teil B - Bodendenkmäler		lfd. Nr. 1 / 2
Kurzbegründung der Denkmaleigenschaft	Der Abschnitt der Stadtmauer mit Turm ist ein wichtiges Beispiel für die Entwicklung der mittelalterlichen Befestigungssysteme. Für seine Erhaltung liegen wissenschaftliche Gründe vor.	
Tag der Eintragung	01.09.1992	Der Stadtdirektor Im Auftrage <i>Treese</i> (Treese) 

Lageplan M = 1:500



NIEDERWALLSTRASSE 29

ERHALTUNG + SICHTBARMACHUNG DER STADTMAUER — M = 1:50



GRUNDRIß