

# Stadt Neuss



## 4.1.9 Aging-Index

Datenquelle: Melderegisterauswertung, Bevölkerung am Ort der Hauptwohnung, Stadt Neuss, Statistikstelle

Grundzahlen: Anzahl jüngerer Menschen (unter 20 Jahre),  
Anzahl älterer Menschen (ab 65 Jahre und älter)

Berechnungsregel: Anzahl der älteren Menschen  
/ Anzahl der jüngeren Menschen x 100



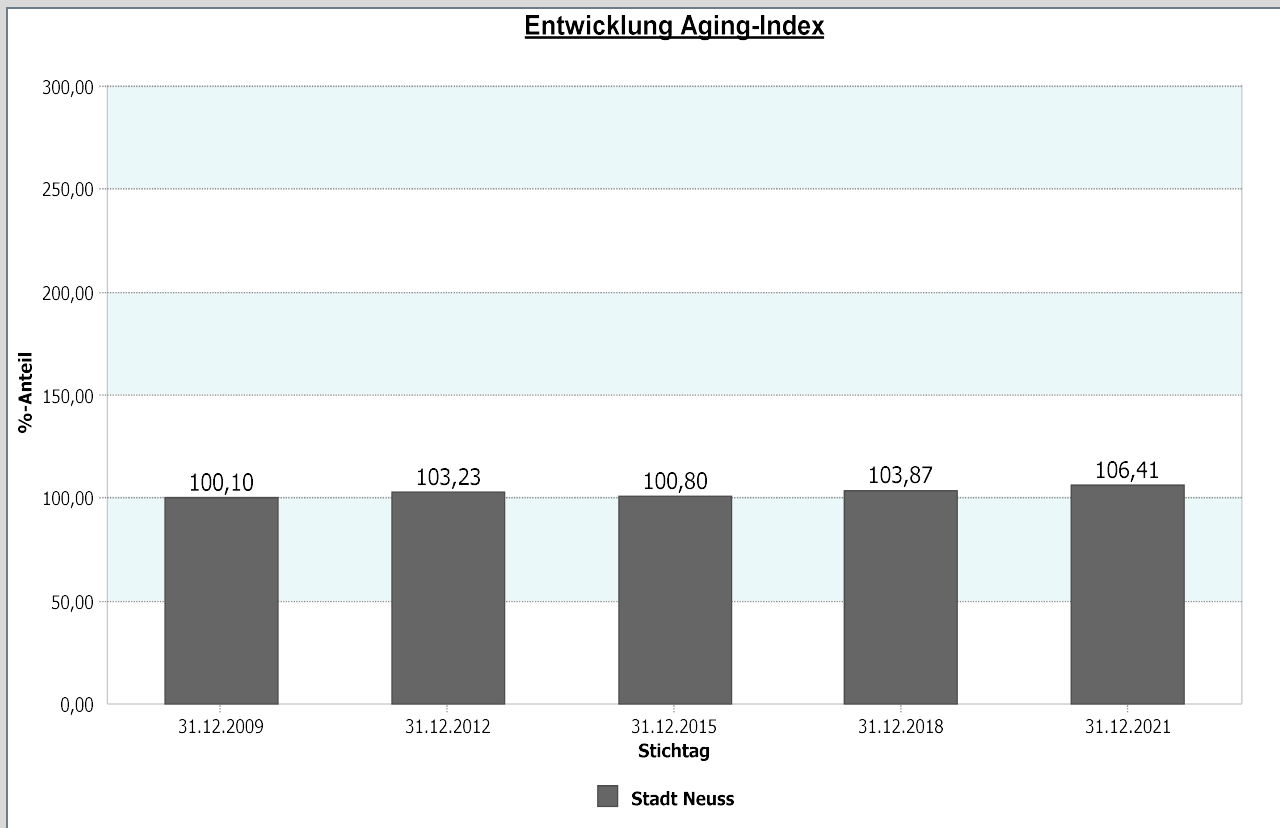
Der Aging-Index stellt die Alterung dar, indem er die jungen und älteren Altersgruppen direkt in Bezug setzt.

- Zur Gruppe der **jüngeren Menschen**, zählen hier diejenigen, die **überwiegend noch in der Ausbildung** sind.
- Die Gruppe der **älteren Menschen** sind die **Personen ab dem Rentenalter**, d. h. diejenigen, die mehrheitlich über kein Arbeitseinkommen mehr verfügen.

Der Index gibt das Verhältnis, d. h. **die jeweilige Anzahl der älteren Menschen bezogen auf 100 jüngere Menschen** an.

<b>Stadt Neuss</b>	<b>31.12.2021</b>	
Aging-Index	<b>106,41</b>	

**Datenhistorie**



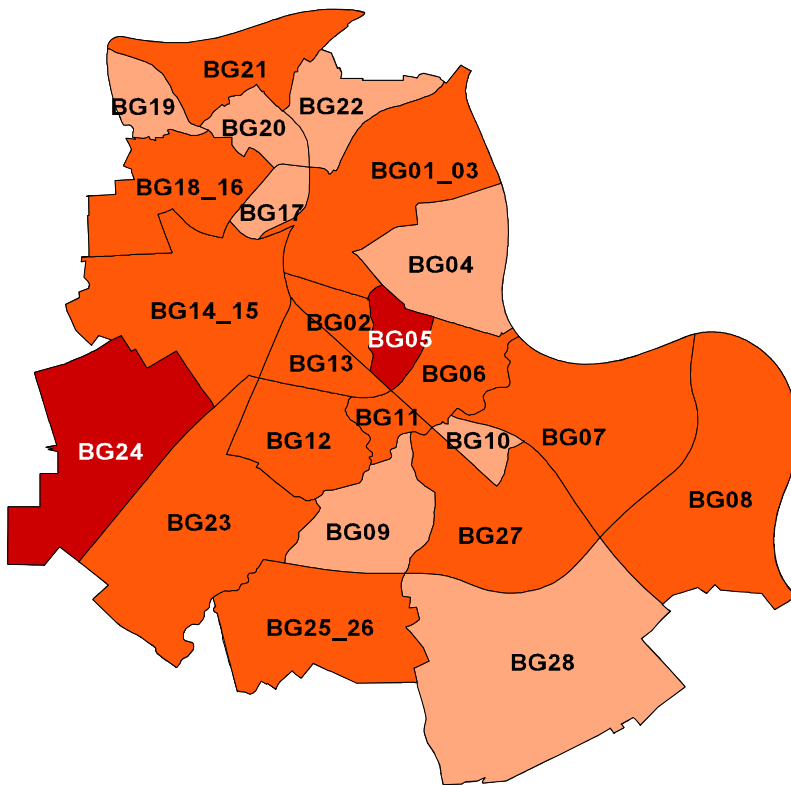
**Aging-Index**

## Stadt Neuss

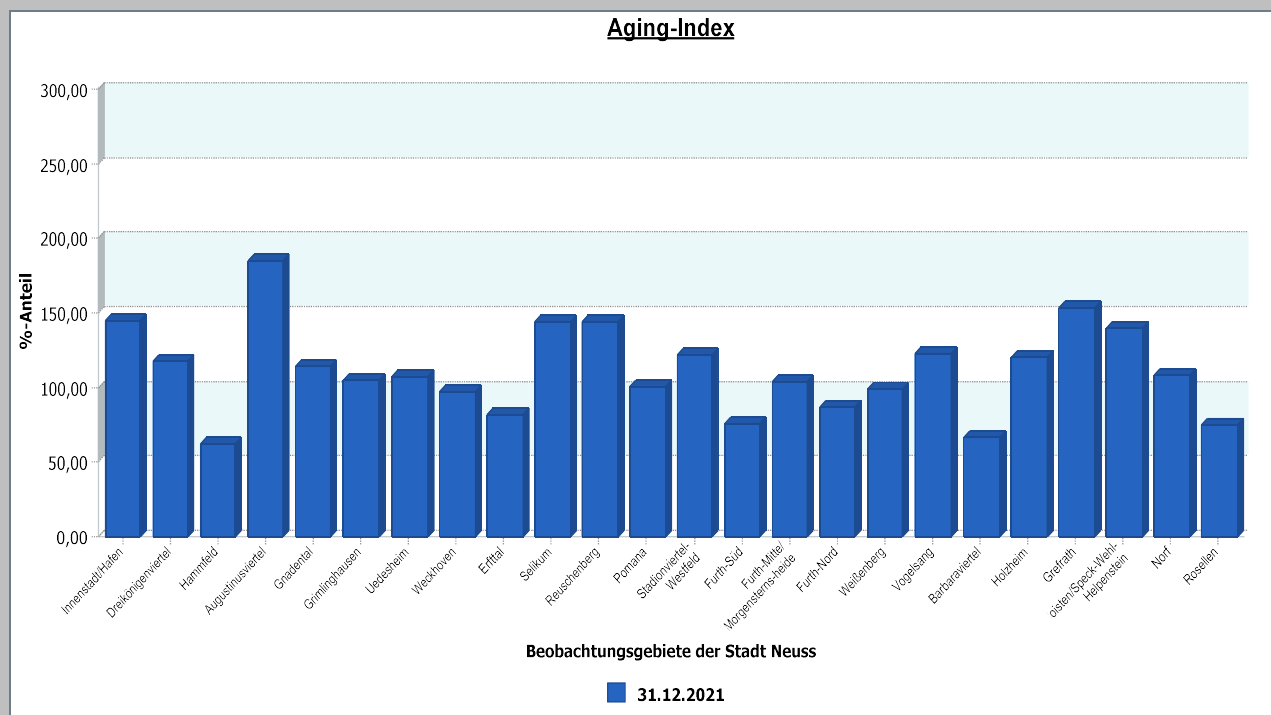
### Beobachtungsgebiete (BG)

01.1.30 Aging-Index (Anzahl Ältere je 100 Jüngere) in % am 31.12.2021

- 200,00 bis 250,00
- 150,00 bis unter 200,00
- 100,00 bis unter 150,00
- 50,00 bis unter 100,00
- 0,00 bis unter 50,00



**Im Detail - regional**



**Aging-Index ...**

**... nach Beobachtungsgebieten**

31.12.2021	Aging-Index
<b>Stadt Neuss</b>	<b>106,41</b>
BG01_03 Innenstadt/Hafen	144,95
BG02 Dreikönigenviertel	117,85
BG04 Hammfeld	61,87
BG05 Augustinusviertel	184,91
BG06 Gnadental	114,61
BG07 Grimlinghausen	104,80
BG08 Uedesheim	107,31
BG09 Weckhoven	96,82
BG10 Erfttal	81,92
BG11 Selikum	144,20
BG12 Reuschenberg	143,98
BG13 Pomona	100,28
BG14_15 Stadionviertel/Westfeld	122,18
BG17 Furth-Süd	75,97
BG18_16 Furth-Mitte/Morgensternsheide	103,70
BG19 Furth-Nord	86,75
BG20 Weißenberg	98,91
BG21 Vogelsang	122,53
BG22 Barbaraviertel	66,28
BG23 Holzheim	120,50
BG24 Grefrath	153,22
BG25_26 Hoisten/Speck-Wehl-Helpenstein	140,15
BG27 Norf	108,23
BG28 Rosellen	74,71

**... nach Werten**

31.12.2021	Aging-Index
BG05 Augustinusviertel	184,91
BG24 Grefrath	153,22
BG01_03 Innenstadt/Hafen	144,95
BG11 Selikum	144,20
BG12 Reuschenberg	143,98
BG25_26 Hoisten/Speck-Wehl-Helpenstein	140,15
BG21 Vogelsang	122,53
BG14_15 Stadionviertel/Westfeld	122,18
BG23 Holzheim	120,50
BG02 Dreikönigenviertel	117,85
BG06 Gnadental	114,61
BG27 Norf	108,23
BG08 Uedesheim	107,31
<b>Stadt Neuss</b>	<b>106,41</b>
BG07 Grimlinghausen	104,80
BG18_16 Furth-Mitte/Morgensternsheide	103,70
BG13 Pomona	100,28
BG20 Weißenberg	98,91
BG09 Weckhoven	96,82
BG19 Furth-Nord	86,75
BG10 Erfttal	81,92
BG17 Furth-Süd	75,97
BG28 Rosellen	74,71
BG22 Barbaraviertel	66,28
BG04 Hammfeld	61,87