

# Stadt Neuss



## 4.3.2 Registrierte Arbeitslose

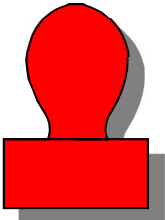
Datenquelle: Sonderauswertung Statistikservice  
der Bundesagentur für Arbeit,  
Erstellung Stadt Neuss, Statistikstelle

Grundzahlen: Anzahl der registrierten Arbeitslosen (ab 15 bis unter 65 Jahre)  
Anzahl der Einwohner (ab 15 Jahre bis unter 65 Jahre)

Berechnungsregel:  $\frac{\text{Anzahl der registrierten Arbeitslosen (ab 15 bis unter 65 Jahre)}}{\text{Anzahl der Einwohner (ab 15 Jahre bis unter 65 Jahre)}} \times 100$



**Auf Basis der kleinräumigen Gliederung lässt sich eine Quote, analog zur Berechnung der Arbeitslosenquote durch die Bundesagentur für Arbeit nicht durchführen!**

Stadt Neuss	31.12.2021	
<u>Anteil</u> registrierte Arbeitslose	5,56 %	
<u>Anzahl</u> registrierte Arbeitslose	5.679	



# Aktuelles

## Änderung Mindestgröße kleinräumiger Gebietszuschnitte

### ab 2018 Änderungen der Verträge zur Datenlieferung an die Kommunen durch die Bundesagentur für Arbeit

Die Verträge zur Lieferung von Daten der Arbeitsmarkt- und Grundsicherungsstatistik an die Kommunen durch die Bundesagentur für Arbeit wurden neu gefasst.

**Seit dem 01.01.2018 erfolgt die Datenbereitstellung nicht mehr in der bisherigen Kleinräumigkeit und fachlichen Differenziertheit. Für die kleinräumige Datenlieferung ist nunmehr eine Mindestgröße der Gebietseinheiten von 1.000 Einwohnern festgelegt worden.**

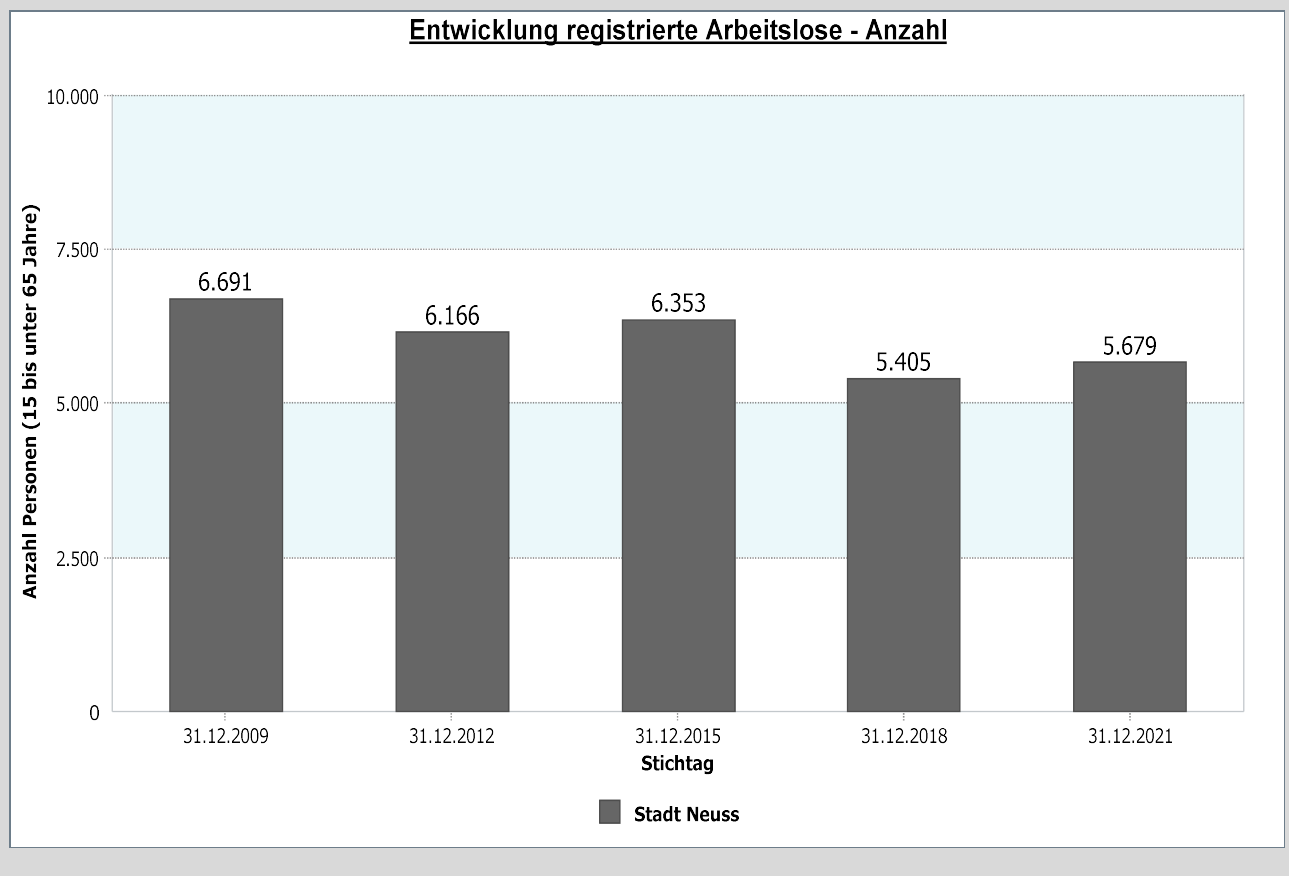
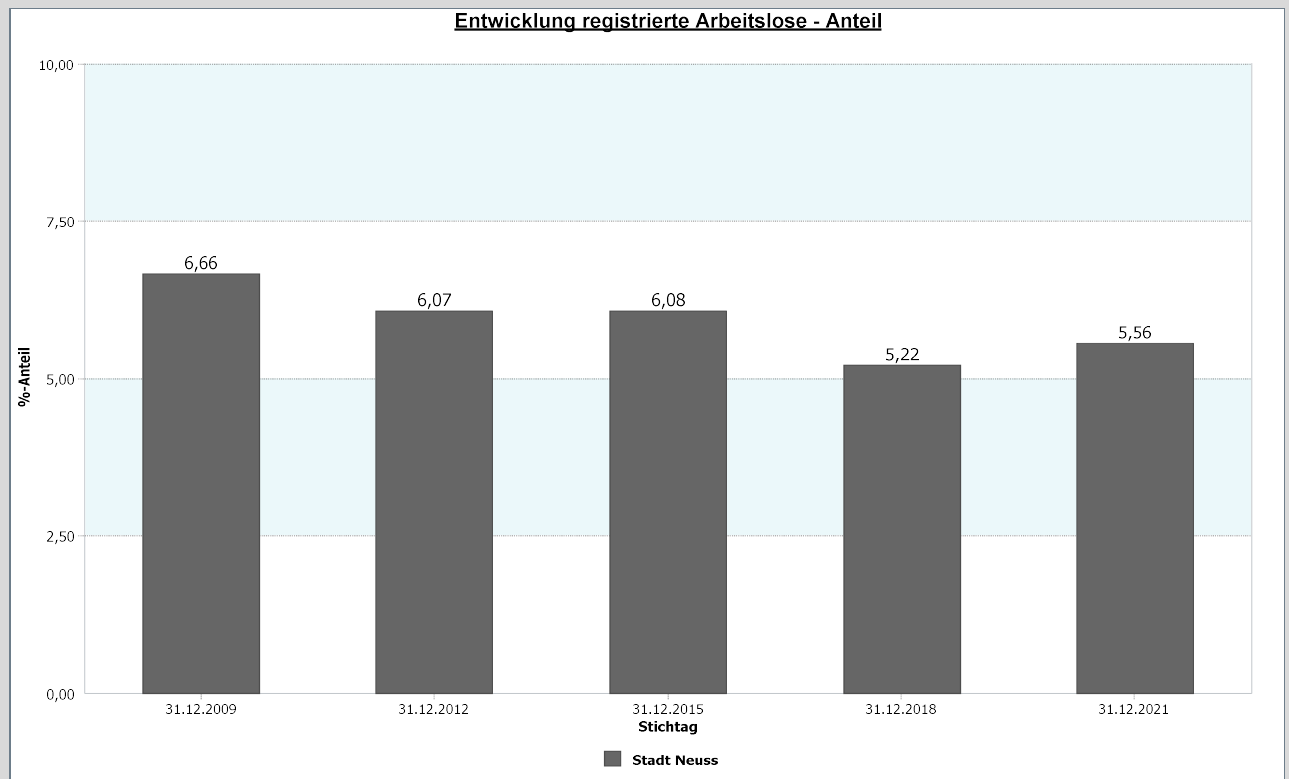
Um Datenverluste möglichst gering zu halten und das Fortführen bestehender Zeitreihen für den Großteil der statistischen Bezirke sicherzustellen, wurden die bezüglich ihrer Einwohnerzahl sehr kleinen statistischen Bezirke 03-Hafengebiet, 11-Selikum, 15-Westfeld und 16-Morgensternsheide sowie 26-Speck/Wehl/Helpenstein zu einem Sondergebiet zusammengefasst.

Für die zu den Beobachtungsgebieten ausgewiesenen Daten bedeutet dies:

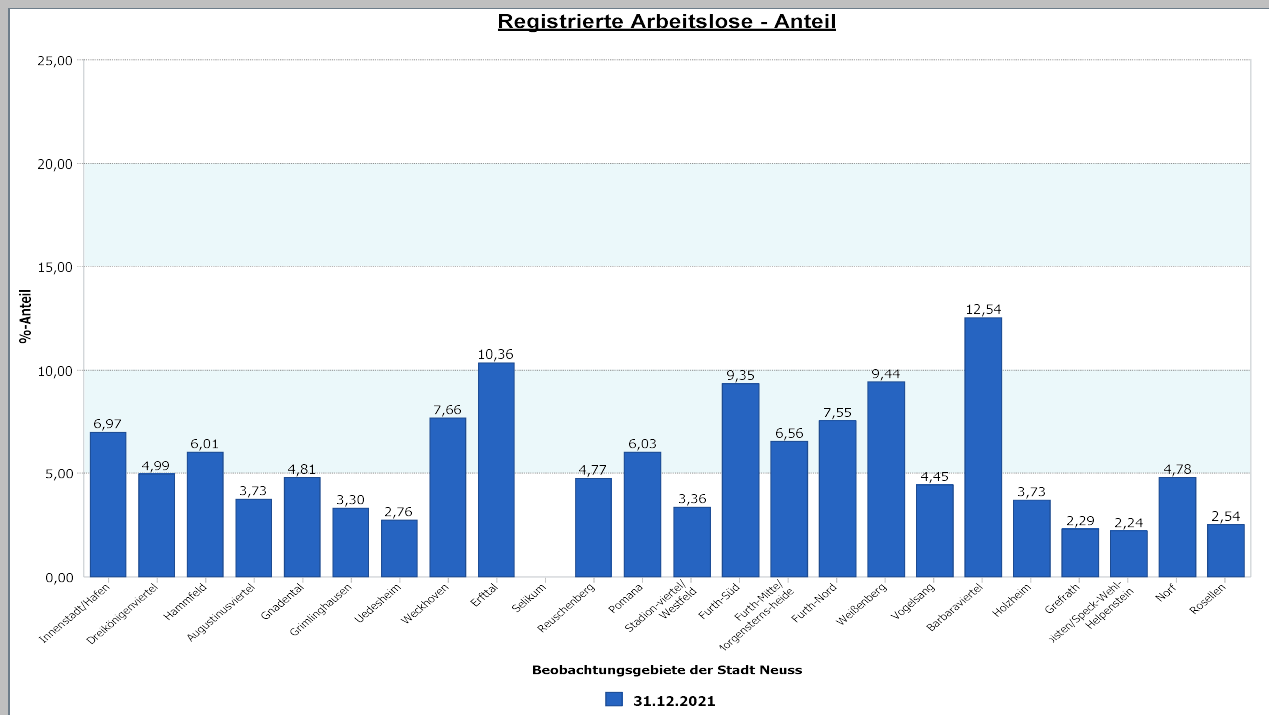
- Innenstadt/Hafengebiet:  
Der Wert bezieht sich **ausschließlich auf die Innenstadt!**
- Stadionviertel/Westfeld:  
Der Wert bezieht sich **ausschließlich auf das Stadionviertel!**
- Furth-Mitte/Morgensternsheide:  
Der Wert bezieht sich **ausschließlich auf Furth-Mitte!**
- Selikum:  
Es liegt **kein Wert für den statistischen Bezirk Selikum vor**, sondern lediglich für das wie v. g. zusammengefasste Sondergebiet. Der Wert für das Sondergebiet wird nicht explizit ausgewiesen!
- Hoisten/Speck-Wehl-Helpenstein:  
Derzeit ist es noch möglich, den Wert beider Bezirke zu errechnen. Der Wert bezieht sich daher insgesamt auch auf **beide statistischen Bezirke!**

**Der ausgewiesene gesamtstädtische Wert umfasst in der Summe alle kleinräumigen Gebietseinheiten, einschließlich des Sondergebietes!**

**Datenhistorie**



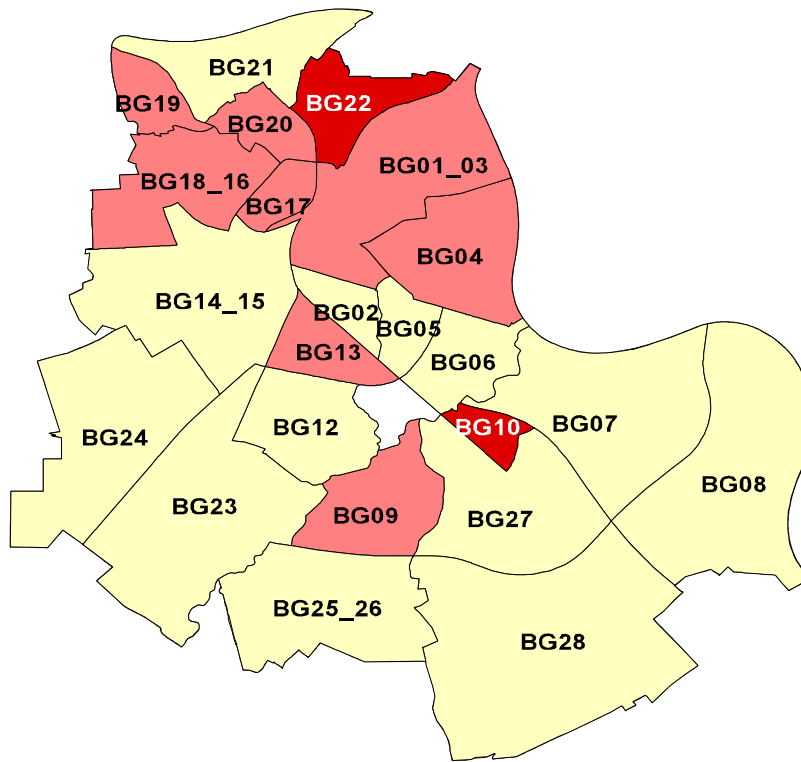
### Im Detail - regional, Anteil



### Registrierte Arbeitslose - Anteil...

... nach Beobachtungsgebieten		... nach Werten	
31.12.2021	Anteil registrierte Arbeitslose	31.12.2021	Anteil registrierte Arbeitslose
<b>Stadt Neuss</b>	<b>5,56</b>	BG22 Barbaraviertel	12,54
BG01_03 Innenstadt/Hafen	6,97	BG10 Erfthal	10,36
BG02 Dreikönigenviertel	4,99	BG20 Weißenberg	9,44
BG04 Hammfeld	6,01	BG17 Furth-Süd	9,35
BG05 Augustinusviertel	3,73	BG09 Weckhoven	7,66
BG06 Gnadental	4,81	BG19 Furth-Nord	7,55
BG07 Grimlinghausen	3,30	BG01_03 Innenstadt/Hafen	6,97
BG08 Uedesheim	2,76	BG18_16 Furth-Mitte/Morgensternsheide	6,56
BG09 Weckhoven	7,66	BG13 Pomona	6,03
BG10 Erfthal	10,36	BG04 Hammfeld	6,01
BG11 Selikum	-	<b>Stadt Neuss</b>	<b>5,56</b>
BG12 Reuschenberg	4,77	BG02 Dreikönigenviertel	4,99
BG13 Pomona	6,03	BG06 Gnadental	4,81
BG14_15 Stadionviertel/Westfeld	3,36	BG27 Norf	4,78
BG17 Furth-Süd	9,35	BG12 Reuschenberg	4,77
BG18_16 Furth-Mitte/Morgensternsheide	6,56	BG21 Vogelsang	4,45
BG19 Furth-Nord	7,55	BG23 Holzheim	3,73
BG20 Weißenberg	9,44	BG05 Augustinusviertel	3,73
BG21 Vogelsang	4,45	BG14_15 Stadionviertel/Westfeld	3,36
BG22 Barbaraviertel	12,54	BG07 Grimlinghausen	3,30
BG23 Holzheim	3,73	BG08 Uedesheim	2,76
BG24 Grefrath	2,29	BG28 Rosellen	2,54
BG25_26 Hoisten/Speck-Wehl-Helpenstein	2,24	BG24 Grefrath	2,29
BG27 Norf	4,78	BG25_26 Hoisten/Speck-Wehl-Helpenstein	2,24
BG28 Rosellen	2,54	BG11 Selikum	-

**Registrierte Arbeitslose - Anteil**



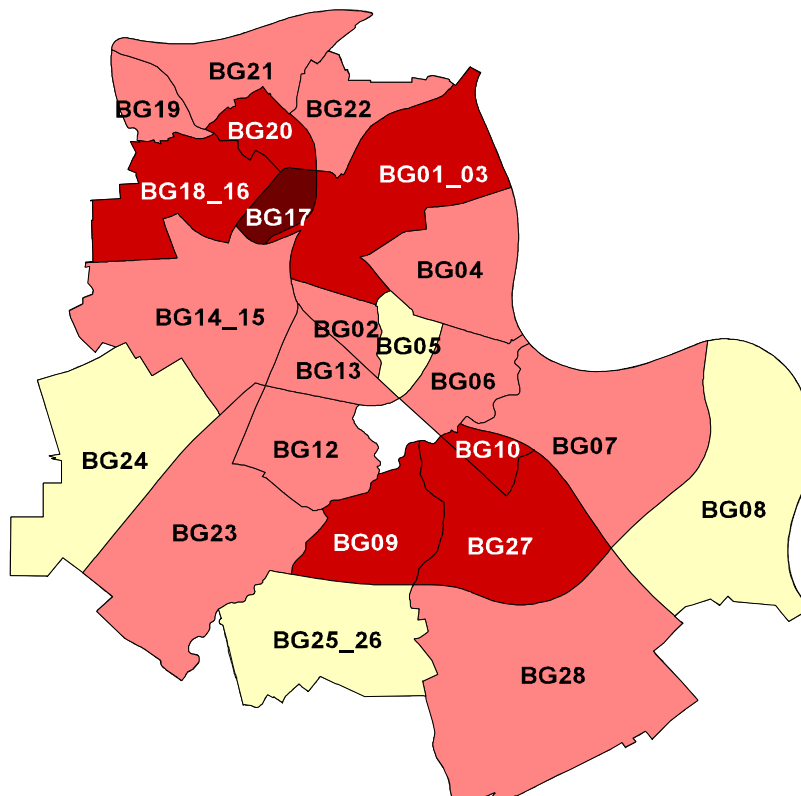
**Stadt Neuss**

**Beobachtungsgebiete (BG)**

03.1.02 Anteil der registrierten Arbeitslosen in % am 31.12.2021

- 15,00 bis 20,00
- 10,00 bis unter 15,00
- 5,00 bis unter 10,00
- 0,00 bis unter 5,00

**Registrierte Arbeitslose - Anzahl**



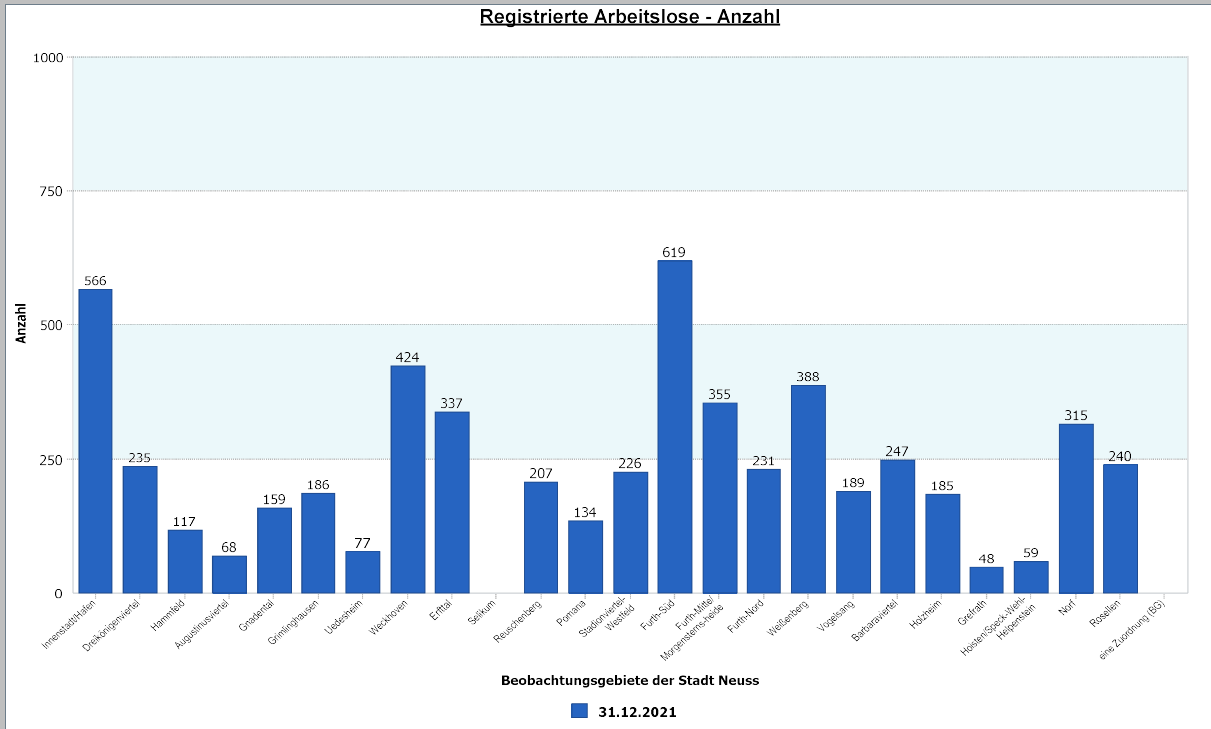
**Stadt Neuss**

**Beobachtungsgebiete (BG)**

1 Registrierte Arbeitslose 15 bis unter 65 Jahre in Personen am 31.12.2021

- 600 bis 900
- 300 bis unter 600
- 100 bis unter 300
- 0 bis unter 100

**Im Detail - regional, Anzahl**



**Registrierte Arbeitslose - Anzahl...**

**... nach Beobachtungsgebieten**

**... nach Werten**

31.12.2021	Anzahl Arbeitslose
<b>Stadt Neuss</b>	<b>5.679</b>
BG01_03 Innenstadt/Hafen	566
BG02 Dreikönigenviertel	235
BG04 Hammfeld	117
BG05 Augustinusviertel	68
BG06 Gnadental	159
BG07 Grimlinghausen	186
BG08 Uedesheim	77
BG09 Weckhoven	424
BG10 Erfthal	337
BG11 Selikum	-
BG12 Reuschenberg	207
BG13 Pomona	134
BG14_15 Stadionviertel/Westfeld	226
BG17 Furth-Süd	619
BG18_16 Furth-Mitte/Morgensternsheide	355
BG19 Furth-Nord	231
BG20 Weißenberg	388
BG21 Vogelsang	189
BG22 Barbaraviertel	247
BG23 Holzheim	185
BG24 Grefrath	48
BG25_26 Hoisten/Speck-Wehl-Helpenstein	59
BG27 Norf	315
BG28 Rosellen	240
BG99 Keine Zuordnung (BG)	-

31.12.2021	Anzahl Arbeitslose
<b>Stadt Neuss</b>	<b>5.679</b>
BG17 Furth-Süd	619
BG01_03 Innenstadt/Hafen	566
BG09 Weckhoven	424
BG20 Weißenberg	388
BG18_16 Furth-Mitte/Morgensternsheide	355
BG10 Erfthal	337
BG27 Norf	315
BG22 Barbaraviertel	247
BG28 Rosellen	240
BG02 Dreikönigenviertel	235
BG19 Furth-Nord	231
BG14_15 Stadionviertel/Westfeld	226
BG12 Reuschenberg	207
BG21 Vogelsang	189
BG07 Grimlinghausen	186
BG23 Holzheim	185
BG06 Gnadental	159
BG13 Pomona	134
BG04 Hammfeld	117
BG08 Uedesheim	77
BG05 Augustinusviertel	68
BG25_26 Hoisten/Speck-Wehl-Helpenstein	59
BG24 Grefrath	48
BG11 Selikum	-
BG99 Keine Zuordnung (BG)	-