

Stadt Neuss



4.3.1 Sozialversicherungspflichtig Beschäftigte am Wohnort

Datenquelle: Sonderauswertung Statistikservice der Bundesagentur für Arbeit, Erstellung Stadt Neuss, Statistikstelle

Grundzahlen: Anzahl der sozialversicherungspflichtig Beschäftigten **am Wohnort**
Anzahl der Einwohner in der Altersgruppe ab 15 Jahre bis unter 65 Jahre

Berechnungsregel: Anzahl der sozialversicherungspflichtig Beschäftigten **am Wohnort**
/ Anzahl der der Einwohner (ab 15 Jahre bis unter 65 Jahre) x 100

Stichtag: quartalsweise



Die Daten werden von der Bundesagentur für Arbeit quartalsweise geliefert, allerdings mit einer zeitlichen Verzögerung von ca. 9 Monaten.

Es gibt sozialversicherungspflichtig Beschäftigte, die keiner Anschrift zugeordnet werden können. Sie sind daher nur in dem Gesamtanteil enthalten.

Stadt Neuss	31.12.2021	
<u>Anteil</u> sozialversicherungspflichtig Beschäftigte	60,94	
<u>Anzahl</u> sozialversicherungspflichtig Beschäftigte	62.293	



Aktuelles

Änderung Mindestgröße kleinräumiger Gebietszuschnitte

ab 2018 Änderungen der Verträge zur Datenlieferung an die Kommunen durch die Bundesagentur für Arbeit

Die Verträge zur Lieferung von Daten der Arbeitsmarkt- und Grundsicherungsstatistik an die Kommunen durch die Bundesagentur für Arbeit wurden neu gefasst.

Seit dem 01.01.2018 erfolgt die Datenbereitstellung nicht mehr in der bisherigen Kleinräumigkeit und fachlichen Differenziertheit. Für die kleinräumige Datenlieferung ist nunmehr eine Mindestgröße der Gebietseinheiten von 1.000 Einwohnern festgelegt worden.

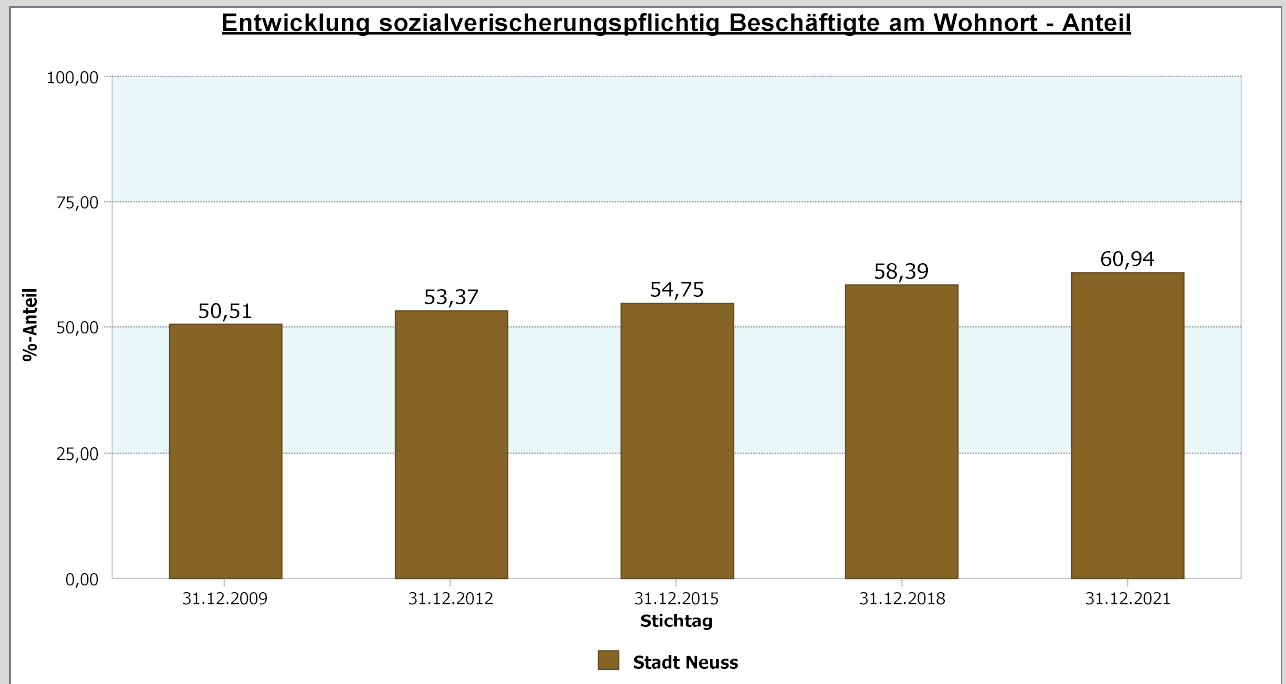
Um Datenverluste möglichst gering zu halten und das Fortführen bestehender Zeitreihen für den Großteil der statistischen Bezirke sicherzustellen, wurden die bezüglich ihrer Einwohnerzahl sehr kleinen statistischen Bezirke 03-Hafengebiet, 11-Selikum, 15-Westfeld und 16-Morgensternsheide sowie 26-Speck/Wehl/Helpenstein zu einem Sondergebiet zusammengefasst.

Für die zu den Beobachtungsgebieten ausgewiesenen Daten bedeutet dies:

- Innenstadt/Hafengebiet:
Der Wert bezieht sich **ausschließlich auf die Innenstadt!**
- Stadionviertel/Westfeld:
Der Wert bezieht sich **ausschließlich auf das Stadionviertel!**
- Furth-Mitte/Morgensternsheide:
Der Wert bezieht sich **ausschließlich auf Furth-Mitte!**
- Selikum:
Es liegt **kein Wert für den statistischen Bezirk Selikum vor**, sondern lediglich für das wie v. g. zusammengefasste Sondergebiet. Der Wert für das Sondergebiet wird nicht explizit ausgewiesen!
- Hoisten/Speck-Wehl-Helpenstein:
Derzeit ist es noch möglich, den Wert beider Bezirke zu errechnen. Der Wert bezieht sich daher insgesamt auch auf **beide statistischen Bezirke!**

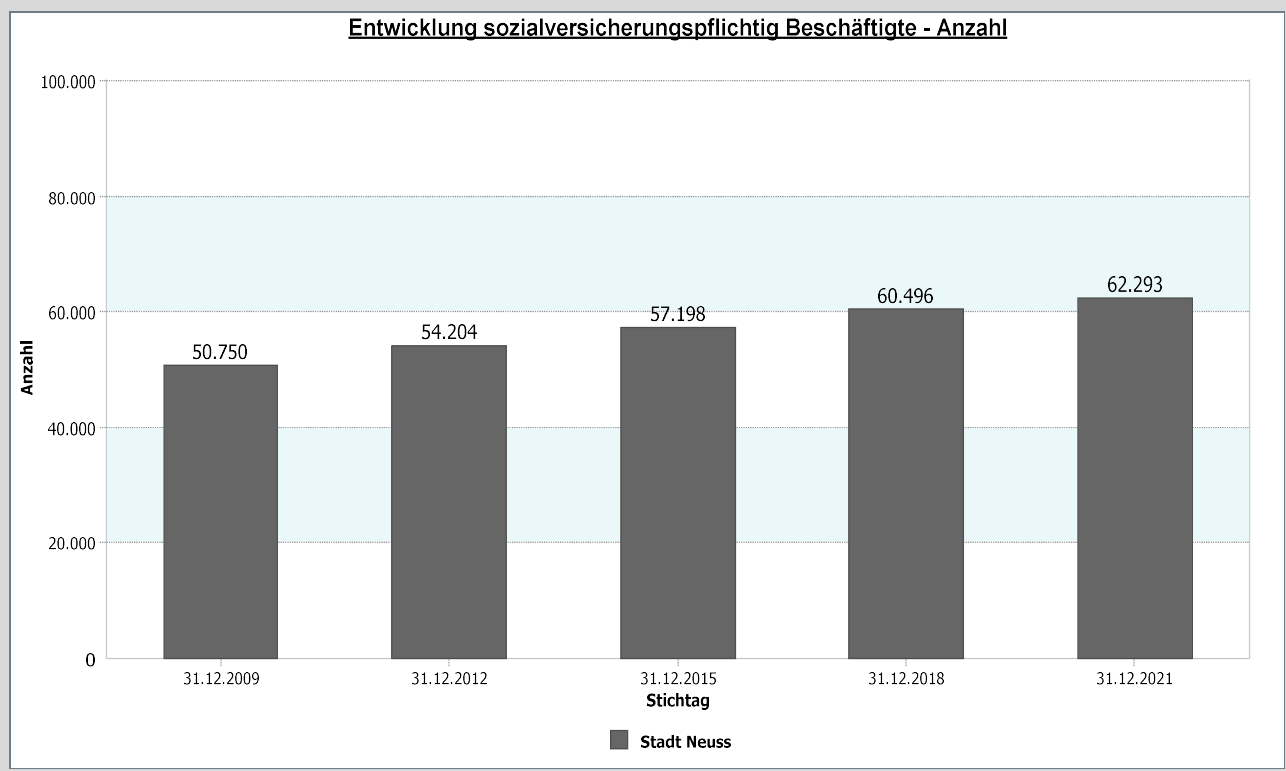
Der ausgewiesene gesamtstädtische Wert umfasst in der Summe alle kleinräumigen Gebietseinheiten, einschließlich des Sondergebietes!

Datenhoistorie

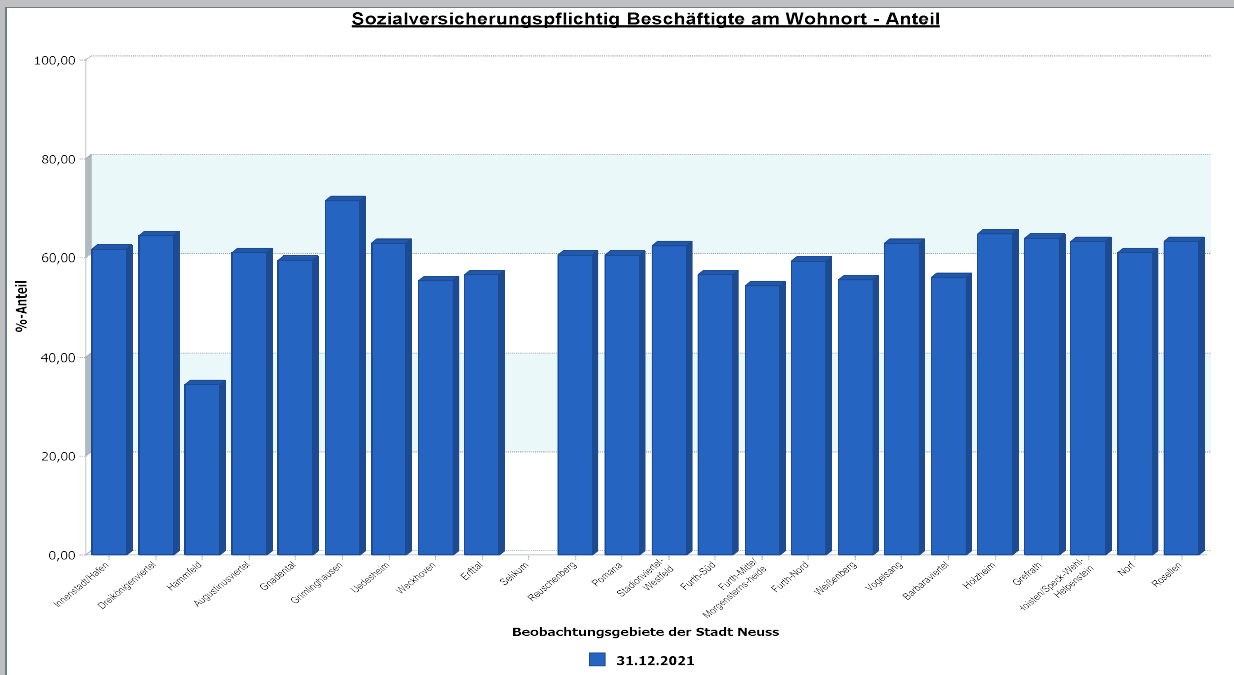


Anmerkungen zum Stichtag 31.12.2009

- Für den Sozialbericht 2010 wurden die Daten der Bundesagentur zum Stichtag 30.06. verwendet. Der Anteil wurde auf der Basis der durchgängig für diesen Bericht zugrunde liegenden Einwohnerdaten zum Stichtag 31.12.2009 berechnet. Dies führt zu marginalen Veränderungen, die sich in den Prozentanteilen jedoch nicht auswirken.
- 2009: Die Daten wurden zum Stichtag 30.06.2009 erhoben und dieser erste Wert - aus technischen Gründen für die automatisierte Fortschreibung - auf den 31.12. „etikettiert“. Zu diesem Stichtag werden nachfolgend sämtliche Daten erhoben.



Im Detail - regional, Anteil



Sozialversicherungspflichtig Beschäftigte am Wohnort - Anteil...

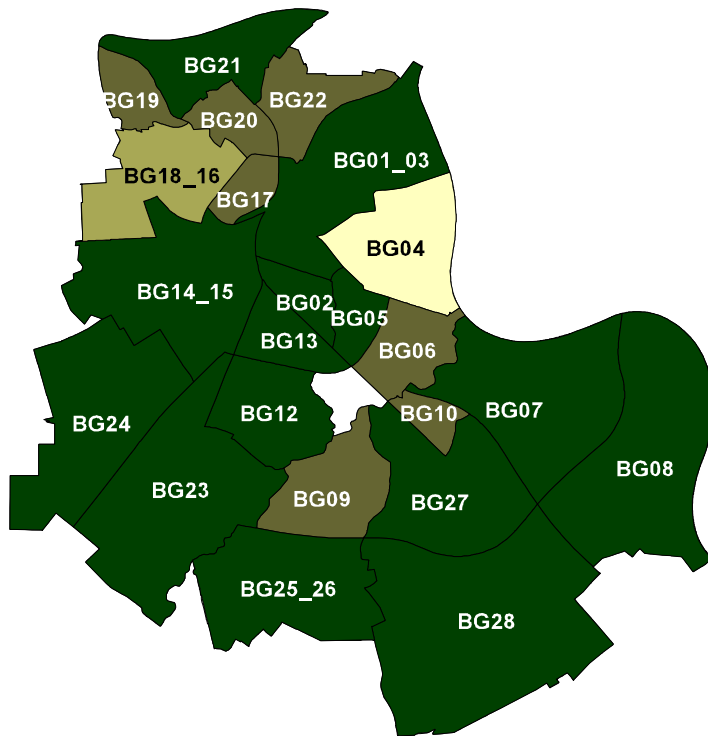
... nach Beobachtungsgebieten

... nach Werten

31.12.2021	Anteil . sozialverspfl. Beschäftigte
Stadt Neuss	60,94
BG01_03 Innenstadt/Hafen	61,86
BG02 Dreikönigenviertel	64,58
BG04 Hammfeld	34,46
BG05 Augustinusviertel	61,03
BG06 Gnadental	59,51
BG07 Grimlinghausen	71,67
BG08 Uedesheim	62,99
BG09 Weckhoven	55,49
BG10 Erfthal	56,58
BG11 Selikum	-
BG12 Reuschenberg	60,60
BG13 Pomona	60,67
BG14_15 Stadionviertel/Westfeld	62,46
BG17 Furth-Süd	56,68
BG18_16 Furth-Mitte/Morgensternsheide	54,44
BG19 Furth-Nord	59,29
BG20 Weißenberg	55,61
BG21 Vogelsang	63,07
BG22 Barbaraviertel	56,14
BG23 Holzheim	64,88
BG24 Grefrath	63,96
BG25_26 Hoisten/Speck-Wehl-Helpenstein	63,35
BG27 Norf	61,09
BG28 Rosellen	63,31

31.12.2021	Anteil . sozialverspfl. Beschäftigte
BG07 Grimlinghausen	71,67
BG23 Holzheim	64,88
BG02 Dreikönigenviertel	64,58
BG24 Grefrath	63,96
BG25_26 Hoisten/Speck-Wehl-Helpenstein	63,35
BG28 Rosellen	63,31
BG21 Vogelsang	63,07
BG08 Uedesheim	62,99
BG14_15 Stadionviertel/Westfeld	62,46
BG01_03 Innenstadt/Hafen	61,86
BG27 Norf	61,09
BG05 Augustinusviertel	61,03
Stadt Neuss	60,94
BG13 Pomona	60,67
BG12 Reuschenberg	60,60
BG06 Gnadental	59,51
BG19 Furth-Nord	59,29
BG17 Furth-Süd	56,68
BG10 Erfthal	56,58
BG22 Barbaraviertel	56,14
BG20 Weißenberg	55,61
BG09 Weckhoven	55,49
BG18_16 Furth-Mitte/Morgensternsheide	54,44
BG04 Hammfeld	34,46
BG11 Selikum	-

Sozialversicherungspflichtig Beschäftigte am Wohnort - Anteil

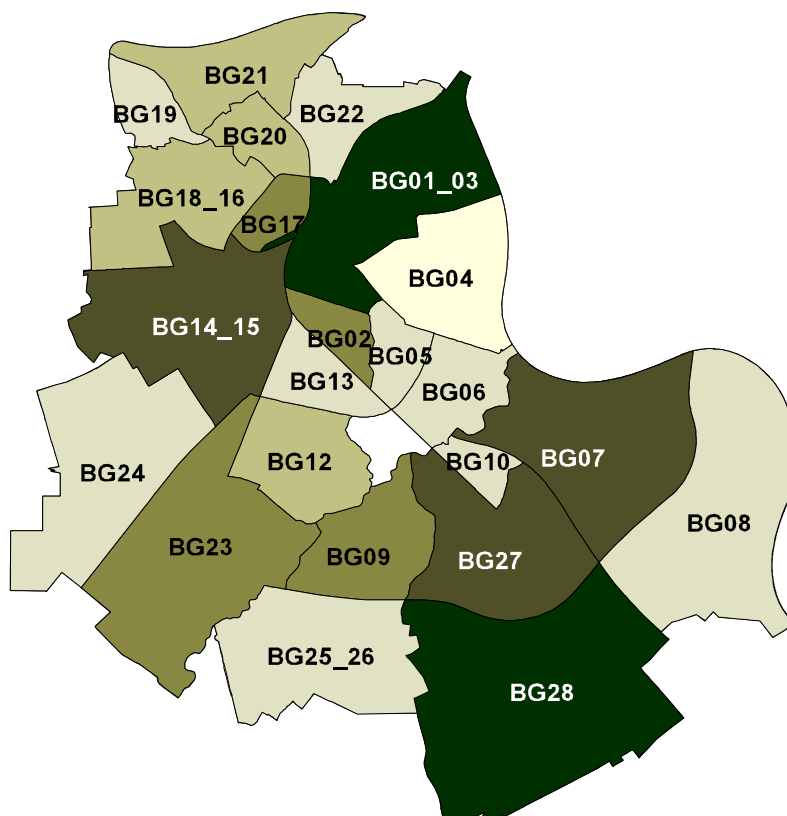


Stadt Neuss
Beobachtungsgebiete (BG)

03.1.01 Anteil der SV-pflichtig Beschäftigten am Wohnort in % am 31.12.2021

- 60,00 bis 70,00
- 55,00 bis unter 60,00
- 50,00 bis unter 55,00
- 45,00 bis unter 50,00
- 0,00 bis unter 45,00

Sozialversicherungspflichtig Beschäftigte am Wohnort - Anzahl

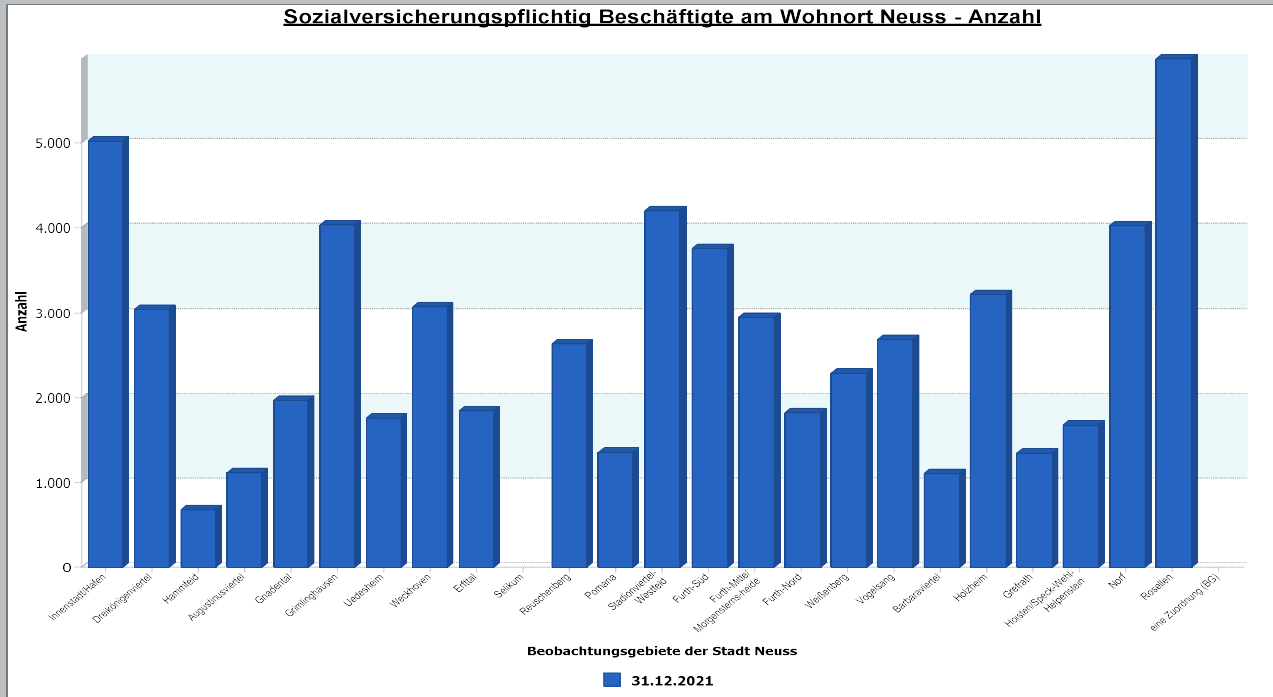


Stadt Neuss
Beobachtungsgebiete (BG)

1 Anzahl der SV-pflichtig Beschäftigten in Personen am 31.12.2021

- 5.000 bis 6.000
- 4.000 bis unter 5.000
- 3.000 bis unter 4.000
- 2.000 bis unter 3.000
- 1.000 bis unter 2.000
- 0 bis unter 1.000

Im Detail - regional, Anzahl



Sozialversicherungspflichtig Beschäftigte am Wohnort – Anzahl ...

... nach Beobachtungsgebieten

... nach Werten

31.12.2021	Anzahl sozialverspfl. Beschäftigte-
Stadt Neuss	62.293
BG01_03 Innenstadt/Hafen	5.020
BG02 Dreikönigenviertel	3.041
BG04 Hammfeld	671
BG05 Augustinusviertel	1.112
BG06 Gnadental	1.968
BG07 Grimlinghausen	4.040
BG08 Uedesheim	1.760
BG09 Weckhoven	3.072
BG10 Erfthal	1.841
BG11 Selikum	-
BG12 Reuschenberg	2.630
BG13 Pomona	1.348
BG14_15 Stadionviertel/Westfeld	4.201
BG17 Furth-Süd	3.753
BG18_16 Furth-Mitte/Morgensternsheide	2.946
BG19 Furth-Nord	1.815
BG20 Weißenberg	2.286
BG21 Vogelsang	2.680
BG22 Barbaraviertel	1.106
BG23 Holzheim	3.218
BG24 Grefrath	1.338
BG25_26 Hoisten/Specck-Wehl-Helpenstein	1.670
BG27 Norf	4.025
BG28 Rosellen	5.991
BG99 Keine Zuordnung (BG)	-

31.12.2021	Anzahl sozialverspfl. Beschäftigte
Stadt Neuss	62.293
BG28 Rosellen	5.991
BG01_03 Innenstadt/Hafen	5.020
BG14_15 Stadionviertel/Westfeld	4.201
BG07 Grimlinghausen	4.040
BG27 Norf	4.025
BG17 Furth-Süd	3.753
BG23 Holzheim	3.218
BG09 Weckhoven	3.072
BG02 Dreikönigenviertel	3.041
BG18_16 Furth-Mitte/Morgensternsheide	2.946
BG21 Vogelsang	2.680
BG12 Reuschenberg	2.630
BG20 Weißenberg	2.286
BG06 Gnadental	1.968
BG10 Erfthal	1.841
BG19 Furth-Nord	1.815
BG08 Uedesheim	1.760
BG25_26 Hoisten/Specck-Wehl-Helpenstein	1.670
BG13 Pomona	1.348
BG24 Grefrath	1.338
BG05 Augustinusviertel	1.112
BG22 Barbaraviertel	1.106
BG04 Hammfeld	671
BG11 Selikum	-
BG99 Keine Zuordnung (BG)	-